

Kúpna zmluva č. 04 88 0241 20 00

uzatvorená podľa § 588 a nasl. Občianskeho zákonníka medzi zmluvnými stranami

Hlavné mesto Slovenskej republiky Bratislava

Primaciálne námestie 1, 814 99 Bratislava

Zastúpené : Ing. arch. Matúšom Vallom, primátorom mesta

Peňažný ústav : ČSOB, a.s., Bratislava

Číslo účtu IBAN : SK89 7500 0000 0000 2582 6343

BIC SWIFT : CEKOSKBX

Variabilný symbol : 488024120

IČO : 00 603 481

(ďalej len „predávajúci“)

a

CZ INVEST s.r.o.

Sídlo : Dvořákovo nábřeží 8/A, 811 02 Bratislava

Zastúpený : JUDr. Katarínou Czuczovou, konateľkou

Zapísaný v OR SR Okresného súdu Bratislava I Oddiel: Sro., Vložka číslo 46476/B

IČO :

Bankové spojenie :

Číslo účtu :

IBAN :

BIC/SWIFT :

IČ DPH :

(ďalej len „kupujúci“)

Čl. 1

- 1) Predávajúci je výlučným vlastníkom nehnuteľností v Bratislave v k. ú. Nivy, a to
- pozemku registra „C“ KN parc. č. 22198/3 – zastavané plochy a nádvoría vo výmere 520 m², evidovaného v katastri nehnuteľností na liste vlastníctva č. 797, pozemok sa nachádza v okrese Bratislava II, obec BA-m.č. Ružinov, k. ú. Nivy,
 - pozemku registra „E“ určeného operátu parc. č. 22198/3 – zastavané plochy a nádvoría vo výmere 145 m², evidovaného v katastri nehnuteľností na liste vlastníctva č. 4288, pozemok sa nachádza v okrese Bratislava II, obec BA-m.č. Ružinov, k. ú. Nivy.

2) Geometrickým plánom GP č. 517/18 vyhotoveným dňa 17.04.2018 spoločnosťou GEOMAP s.r.o., so sídlom Borekova 54, 821 06 Bratislava 214, IČO: 35 850 566, overeného Okresným úradom Bratislava, katastrálnym odborom dňa 30.04.2018 pod č. 888/2018 (ďalej len „GP č. 517/18“), ktorého kópia tvorí Prílohu č. 1 tejto kúpnej zmluvy:

- bol od pozemku registra „C“ KN parc. č. 22198/3 – zastavané plochy a nádvoría vo výmere 520 m², evidovaného na LV č. 797 vo vlastníctve predávajúceho, nachádzajúcom sa v okrese Bratislava II, obec BA-m.č. Ružinov, k. ú. Nivy oddelený pozemok registra „C“ KN parc. č. 22198/3 – zastavané plochy a nádvoría vo výmere 515 m²,
- boli od pozemku registra „E“ určeného operátu parc. č. 22198/3 – zastavané plochy a nádvoría vo výmere 145 m², evidovaného na LV č. 4288 vo vlastníctve predávajúceho nachádzajúcom sa v okrese Bratislava II, obec BA-m.č. Ružinov, k. ú. Nivy oddelené pozemky registra „C“ KN parc. č. 23014/22 – zastavané plochy a nádvoría vo výmere 4 m² a parc. č. 15403/6 – záhrady vo výmere 94 m².

- 3) Predávajúci predáva a kupujúci kupuje nehnuteľnosti v Bratislave v k. ú. Nivy, a to:

- novovytvorený pozemok registra „C“ KN parc. č. 22198/3 – zastavané plochy a nádvorcia vo výmere 515 m²,
- novovytvorený pozemok registra „C“ KN parc. č. 23014/22 – zastavané plochy a nádvorcia vo výmere 4 m², a
- novovytvorený pozemok registra „C“ KN parc. č. 15403/6 – záhrady vo výmere 94 m²

(ďalej spolu len „Nehnuteľnosti“ alebo aj len „Predmet kúpy“) v celosti (podiel 1/1) do výlučného vlastníctva kupujúceho.

4) Predaj Nehnuteľností - novovytvorených pozemkov registra „C“ KN parc. č. 15403/6 – záhrady vo výmere 94 m², parc. č. 23014/22 – zastavané plochy a nádvorcia vo výmere 4 m² a parc. č. 22198/3 – zastavané plochy a nádvorcia vo výmere 515 m² sa uskutočňuje v súlade s ust. § 9a ods. 8 písm. e) zákona Slovenskej národnej rady č. 138/1991 Zb. o majetku obcí, v znení neskorších predpisov, ako prípad hodný osobitného zreteľa z dôvodu majetkovoprávneho usporiadania pozemkov pre potrebu vydania stavebného povolenia pre realizáciu investičnej činnosti pre novostavbu komplexu objektov dopravných a stavebných služieb v širšej zástavbe v lokalite „Nový Ružinov“ pozostávajúcej z bytových domov a nebytových a polyfunkčných budov. Pre danú výstavbu bolo vydané súhlasné záväzné stanovisko Hlavného mesta SR Bratislavy k investičnej činnosti č. MAGS OUIIC 50674/18-392677 zo dňa 15.11.2018, v ktorom sa počíta aj s výstavbou na záujmových pozemkoch.

5) Prevod Nehnuteľností - pozemkov špecifikovaných v Čl. 1 bod 2) a 3) tejto kúpnej zmluvy schválilo Mestské zastupiteľstvo hlavného mesta SR Bratislavy na svojom zasadnutí dňa 30.04.2020 uznesením číslo 430/2020.

Čl. 2

1) Predávajúci predáva Nehnuteľnosti uvedené v Čl. 1 bod 2) a 3) tejto kúpnej zmluvy za dohodnutú kúpnu cenu vo výške **306 500,00 Eur** (slovom: tristošesťtisícpäťsto Eur). Kupujúci tieto Nehnuteľnosti za dohodnutú kúpnu cenu kupuje v celosti (podiel 1/1) do svojho výlučného vlastníctva.

2) Kupujúci je povinný uhradiť dohodnutú kúpnu cenu vo výške **306 500,00 Eur** na účet predávajúceho č. účtu **IBAN: SK89 7500 0000 0000 2582 6343**, vedený v ČSOB a.s., Bratislava, variabilný symbol: 488024120 do 30 dní od podpísania tejto kúpnej zmluvy oboma zmluvnými stranami.

3) Kupujúci sa zaväzuje uhradiť na č. účtu **IBAN: SK37 7500 0000 0000 2582 9413**, BIC SWIFT: CEKOSKBX, vedený v ČSOB a.s., Bratislava, variabilný symbol: č. 488024120 do 30 dní od podpísania tejto kúpnej zmluvy oboma zmluvnými stranami finančnú čiastku predstavujúcu náklady na vyhotovenie znaleckého posudku č. 8/2020 vyhotoveného Ing. Petrom Kapustom, ev. č. znalca 911517, vo výške **156,00 Eur**.

4) Zmluvné strany sa dohodli, že v prípade, keď kupujúci nezaplatí riadne a včas dohodnutú kúpnu cenu, je povinný zaplatiť predávajúcemu zmluvnú pokutu vo výške 0,05% z dlžnej čiastky za každý deň omeškania. Týmto ustanovením nie je dotknuté ustanovenie §-u 545 ods. 2 Občianskeho zákonníka a predávajúci je oprávnený požadovať aj náhradu škody spôsobenú nezaplatením dlžnej čiastky vo výške presahujúcej výšku zmluvnej pokuty. Takisto je kupujúci v prípade neuhradenia dohodnutej kúpnej ceny riadne a včas povinný zaplatiť predávajúcemu spolu s omeškanou platbou úroky z omeškania podľa ust. § 517 ods. 2 Občianskeho zákonníka.

5) Znaleckým posudkom č. 8/2020 vyhotoveným Ing. Petrom Kapustom, znalcom z odboru stavebníctvo, odvetvie odhad nehnuteľností, boli Nehnuteľnosti - novovytvorené pozemky uvedené v Čl. 1 bod 2) a 3) tejto kúpnej zmluvy ocenené na sumu 71,05 Eur/m².

Čl. 3

1) Predávajúci vyhlasuje, že na predávanej nehnuteľnosti pozemok parc. č. 22198/3 viazne ťarcha zaznamenaná ako vecné bremeno in rem na LV č. 797 v časti C Ťarchy.

2) Predávajúci vyhlasuje, že nemá vedomosť o tom, že by bol ku dňu uzavretia tejto kúpnej zmluvy uplatnený nárok na navrátenie vlastníctva k predmetnému pozemku.

Čl. 4

1) Predávajúci môže jednostranne odstúpiť od tejto kúpnej zmluvy bez predchádzajúceho písomného upozornenia a bez akýchkoľvek ďalších záväzkov a povinností v prípade, ak kupujúci nezaplatí celú dohodnutú kúpnu cenu v stanovenej lehote.

2) Možnosť odstúpenia niektorej zo zmluvných strán podľa príslušných ustanovení Občianskeho zákonníka nie je týmto článkom dotknutá.

Čl. 5

1) Kupujúci vyhlasuje, že je mu Predmet kúpy uvedený v Čl. 1 bod 2) a 3) tejto kúpnej zmluvy dobre známy a že ho kupuje v takom stave, v akom sa nachádza ako leží a stojí.

2) Kupujúci bol oboznámený so stanoviskami odborných útvarov Magistrátu hlavného mesta SR Bratislavy k predaju Nehnuteľností uvedených v Čl. 1 bod 2) a 3) tejto kúpnej zmluvy, a to so stanoviskom oddelenia usmerňovania investičnej činnosti zo dňa 16.12.2019, súborným stanoviskom za sekciu dopravy zo dňa 30.10.2019, stanoviskom technickej infraštruktúry zo dňa 04.10.2019, oddelenia správy komunikácii zo dňa 16.10.2019, stanoviskom oddelenia životného prostredia zo dňa 29.10.2019, stanoviskom oddelenia tvorby mestskej zelene zo dňa 04.11.2019. Kupujúci berie tieto stanoviská na vedomie a zaväzuje sa dodržiavať podmienky v nich stanovené.

3) Práva a povinnosti neupravené v tejto kúpnej zmluve sa riadia príslušnými ustanoveniami Občianskeho zákonníka a ostatnými platnými všeobecne záväznými právnymi predpismi.

Čl. 6

1) Kúpna zmluva nadobúda platnosť dňom jej podpísania oboma zmluvnými stranami a účinnosť dňom nasledujúcim po dni jej zverejnenia podľa ustanovenia § 47a ods. 1 Občianskeho zákonníka v spojení s ustanovením § 5a zákona č. 211/2000 Z. z. o slobodnom prístupe k informáciám a o zmene a doplnení niektorých zákonov (zákon o slobode informácií) v znení neskorších predpisov.

2) Kupujúci nadobudne vlastníctvo k predávaným Nehnuteľnostiam vkladom do katastra nehnuteľností. Právne účinky vkladu vlastníckeho práva vznikajú na základe právoplatného rozhodnutia o jeho povolení Okresným úradom Bratislava, katastrálnym odborom. Rozhodnutie o povolení vkladu vlastníckeho práva nadobúda právoplatnosť dňom vydania rozhodnutia.

3) Návrh na vklad do katastra nehnuteľností podáva predávajúci po dodržaní podmienok stanovených v Čl. 2 tejto kúpnej zmluvy, t. z. po zaplatení celej dohodnutej kúpnej ceny vo výške 306 500,00 Eur a finančnej čiastky vo výške 156,00 Eur za vyhotovenie znaleckého posudku č. 8/2020. Za zaplatenie dohodnutej kúpnej ceny sa považuje okamih pripísania finančných čiastok v stanovených výškach podľa predchádzajúcej vety na stanovené účty predávajúceho. V prípade omeškania so zaplatením dohodnutej kúpnej ceny podá predávajúci návrh na vklad do katastra nehnuteľností až po zaplatení sankcií uvedených v Čl. 2 tejto kúpnej zmluvy.

4) Táto kúpna zmluva je povinne zverejňovanou zmluvou podľa § 5a zákona č. 211/2000 Z. z. o slobodnom prístupe k informáciám v znení neskorších predpisov.

5) Do doby povolenia vkladu sú účastníci tejto kúpnej zmluvy viazaní dohodnutými podmienkami tejto kúpnej zmluvy.

6) Poplatok za návrh na vklad vlastníckeho práva do katastra nehnuteľností hradí kupujúci pri podávaní návrhu na vklad vlastníckeho práva do katastra nehnuteľností.

Čl. 7

1) Kúpna zmluva je vyhotovená v 8 rovnopisoch s platnosťou originálu, z ktorých dva rovnopisy budú predložené Okresnému úradu Bratislava, katastrálnemu odboru k návrhu na vklad vlastníckeho práva, jeden rovnopis obdrží kupujúci, päť rovnopisov obdrží predávajúci. Kupujúci obdrží po podpise tejto kúpnej zmluvy oboma zmluvnými stranami jej fotokópiu za účelom splnenia povinností vyplývajúcich mu z tejto kúpnej zmluvy, originál rovnopisu kúpnej zmluvy mu predávajúci odovzdá až po podaní návrhu na vklad vlastníckeho práva do katastra nehnuteľností.

2) Zmluvné strany vyhlasujú, že ich zmluvná voľnosť nie je obmedzená, túto kúpnu zmluvu uzatvorili na základe slobodnej vôle, táto kúpna zmluva nebola uzavretá v tiesni a ani za nápadne nevýhodných podmienok, túto kúpnu zmluvu si prečítali, jej obsahu rozumejú a na znak súhlasu ju podpísali.

3) Neoddeliteľnou súčasťou tejto kúpnej zmluvy sú jej prílohy, a to:

- Príloha č. 1: kópia Geometrického plánu GP č. 517/18

V Bratislave, dňa 18.05.2020

V Bratislave, dňa 13.05.2020

PREDÁVAJÚCI:

KUPUJÚCI:

Hlavné mesto SR Bratislava

CZ INVEST s.r.o.

.....
Ing. arch. Matúš Vallo, v.r.
primátor



.....
JUDr. Katarína Czuczová, v.r.
konateľka

Borekova
821 06 Bratislava 214
IČO: 35 850 566
IČ DPH: SK2020216869
-7-

GEOMAP
S. R. O.
S. R. O.

Spoplatnené v zmysle
zákona č. 145/1995 Z.z.

Geometrický plán je podkladom na právne úkony, keď údaje doterajšieho stavu výkazu výmer sú zhodné s údajmi platných výpisov z katastra nehnuteľností.

| | | | | |
|---|--|---|--|--|
| Vyhotovitel' GEOMAP s.r.o. Borekova 54 821 06 Bratislava 214 tel.:02/45640127 fax:02/45640128 IČO: 35 850 566 e-mail: geomap@mail.t-com.sk | | Kraj <i>Bratislavský</i> | Okres <i>Bratislava II</i> | Obec <i>Bratislava - m.č.Ružinov</i> |
| | | Kat. územie <i>Nivy</i> | Číslo plánu <i>517/18</i> | Mapový list č. <i>Bratislava 8-0/44</i> |
| | | oddelenie pozemkov p.č. 15403/6 p.č. 15413/239-240, p.č. 22198/11 p.č. 23014/16-23, p.č. 23016/477 (prepracovanie GP č. 533/17, ZPMZ 3855) | | |
| Vyhotovil | | Autorizačne overil | | Úradne overil Meno: Ing. Monika Vičková |
| Dňa: <i>17.4.2018</i> | Meno: <i>Ing. Norbert Czikhardt</i> | Dňa: <i>17.4.2018</i> | Meno: <i>Ing. Norbert Czikhardt</i> | Dňa: <i>30. APR. 2018</i> |
| Nové hranice boli v prírode označené <i>okrajom cesty, chodníka, roxormi</i> | | Náležitosťami a presnosťou zodpovedá predpisom | | Úradne overené podľa § 9 zákona NR SR č.215/95 Z.z. o geodézii a kartografii |
| Záznam podrobného merania (meračský náčrt) č. <i>3923</i> | |  Pečiatka a podpis | |  Pečiatka a podpis |
| Súradnice bodov označených číslami a ostatné meračské údaje sú uložené vo všeobecnej dokumentácii | | | | |

VÝKAZ VÝMER

| př. kn. vložky | | Doterajší stav | | | | Změny | | | | Nový stav | | | Vlastník (iná opráv. osoba) adresa, (sídllo) | |
|----------------|------|----------------|-----------|------|------|---------------|--------------|------------|-----------------|------------------|---------------|-----------|--|----------------------------|
| | | PK | LV | KN-E | KN-C | Číslo parcely | Druh pozemku | Diel číslo | k parcely číslo | od parcely číslo | Číslo parcely | Výmera ha | | Výmera m ² |
| | 4424 | | 23014/8 | | | 74 | zast.pl. | 1 | 23014/8 | 15403 | 228 | 228 | záhrada 4 | Doterajší |
| | 4424 | 15403 | | | | 349 | záhrada | 2 | 23014/16 | 23014/8 | 47 | 47 | zast.pl. 22 | Vlastník vedený na LV 4424 |
| | | | | | | | | 3 | 15403/1 | 15403 | 11 | 11 | zast.pl. 22 | Vlastník vedený na LV 4424 |
| | | | | | | | | 4 | 23014/8 | 23014/8 | 27 | 27 | zast.pl. 22 | Vlastník vedený na LV 4424 |
| | | | | | | | | 5 | 23014/17 | 15403 | 7 | 7 | zast.pl. 22 | Vlastník vedený na LV 4424 |
| | | | | | | | | 6 | 23014/18 | 15403 | 10 | 10 | zast.pl. 22 | Vlastník vedený na LV 4424 |
| | | | | | | | | 7 | 23014/19 | 15403 | 3 | 3 | zast.pl. 22 | Vlastník vedený na LV 4424 |
| | | | | | | | | 8 | 23014/20 | 15403 | 6 | 6 | zast.pl. 22 | Vlastník vedený na LV 4424 |
| | 4424 | | 23016/160 | | | 199 | ostat.pl. | 3 | | | | | | Doterajší |
| | 3586 | | | | | 1347 | zast.pl. | 6 | | | | | | Vlastník vedený na LV 4424 |
| | 3586 | | 15413/32 | | | 91 | zast.pl. | 7 | | | | | | Doterajší |
| | 4063 | | 15413/34 | | | 4349 | ostat.pl. | 8 | | | | | | Doterajší |

VÝKAZ VÝMER

| Doterajší stav | | | | | | | | | | Zmeny | | | | Nový stav | | | |
|-----------------|-------------|---------------|---------------|---------|------|---------|-----------------|---------------|-----------------------|------------------------|----------------|----------------|------------------|-----------|----------------|----------------------------|---|
| pžkn. vlozky | listu LV | vlastn. LV | Číslo parcely | | | | Druh pozemku | Diel číslo | K parcele číslo | od parcely číslo | m ² | m ² | Číslo parcely | Výmera | | Druh pozemku kód | Vlastník (iná opráv. osoba) adresa, (sídlo) |
| | | | PK | KN-E | KN-C | parcely | | | | | | | | ha | m ² | | |
| 4288 | | | | 15409 | | | 9 | 23014/23 | | 11 | | 15413/240 | 7 | | 99 | Vlastník vedený na LV 4063 | |
| 4288 | | | | 22198/3 | | | 10 | 23014/21 | | 9 | | (15409) | 24 | | orná p.) | Doterajší | |
| | | | | | | | 11 | 23014/22 | | 4 | | (22198/3) | 38 | | zast.pl.) | Doterajší | |
| | | | | | | | 12 | 15403/6 | | 94 | | | | | | | |
| | | | | | | | 9 | | 15409 | 11 | | 23014/23 | 11 | | zast.pl. 22 | Vlastník vedený na LV 4288 | |
| | | | | | | | 10 | | 22198/3 | 9 | | 23014/21 | 9 | | zast.pl. 22 | Vlastník vedený na LV 4288 | |
| | | | | | | | 11 | | 22198/3 | 4 | | 23014/22 | 4 | | zast.pl. 22 | Vlastník vedený na LV 4288 | |
| | | | | | | | 12 | | 22198/3 | 94 | | 15403/6 | 94 | | záhrada 4 | Vlastník vedený na LV 4288 | |
| 797 | | | | | | | | | | | | 22198/3 | 515 | | zast.pl. 22 | Doterajší | |
| | | | | | | | | | | | | 22198/11 | 5 | | zast.pl. 22 | Vlastník vedený na LV 797 | |
| Spolu: | | | | | | | | | | | | 7109 | 7109 | | | | |
| | | | | | | | | | 457 | | | 15403/1 | 228 | | záhrada 4 | Doterajší | |
| | | | | | | | | | 457 | | | 15403/6 | 94 | | záhrada 4 | ako v stave právnom | |
| | | | | | | | | | 457 | | | 23014/1 | 148 | | zast.pl. 22 | Doterajší | |
| | | | | | | | | | 457 | | | 23014/17 | 7 | | zast.pl. 22 | ako v stave právnom | |
| | | | | | | | | | 457 | | | 23014/18 | 10 | | zast.pl. 22 | ako v stave právnom | |
| | | | | | | | | | 457 | | | 23014/19 | 3 | | zast.pl. 22 | ako v stave právnom | |
| | | | | | | | | | 457 | | | 23014/20 | 6 | | zast.pl. 22 | ako v stave právnom | |

Stav podľa registra C KN

20.

VÝKAZ VÝMER

| Doterajší stav | | Zmeny | | Nový stav | | Doterajší stav | | Nový stav | | Vlastník (iná opráv. osoba) adresa, (sídlo) | |
|--|------------------|-------|--------------|--------------|--------------|----------------|------------------|------------------|----------------|---|---------------------|
| | | | | | | Číslo parcely | od parcely číslo | ha | m ² | | Číslo parcely |
| pžkn. vložky | listu vlastn. LV | PK | parcely KN-E | parcely KN-C | Druh pozemku | Diel číslo | k parcele číslo | od parcely číslo | m ² | Druh pozemku | kód |
| | | | | | | | | | | | |
| PK | LV | PK | KN-E | KN-C | ha | m ² | ha | m ² | ha | m ² | |
| | | | | | | | | | 9 | zast.pl. 22 | ako v stave právnom |
| | | | | | | | | | 4 | zast.pl. 22 | ako v stave právnom |
| | | | | | | | | | 11 | zast.pl. 22 | ako v stave právnom |
| | | | | 23014/6 | 49 | zast.pl. | | | 38 | zast.pl. 22 | Doterajší |
| | 797 | | | 22198/3 | 520 | zast.pl. | | | 515 | zast.pl. 22 | Doterajší |
| | | | | 23014/2 | 1347 | zast.pl. | | | 5 | zast.pl. 22 | ako v stave právnom |
| | 3586 | | | 15413/32 | 91 | zast.pl. | | | 1350 | zast.pl. 22 | Doterajší |
| | | | | 15413/34 | 4349 | ostat.pl. | | | 87 | zast.pl. 22 | Doterajší |
| | 4063 | | | 15413/239 | | | | | 1 | zast.pl. 22 | ako v stave právnom |
| | | | | 15413/34 | 74 | zast.pl. | | | 4342 | ostat.pl. 99 | Doterajší |
| | 4424 | | | 23014/8 | | | | | 7 | ostat.pl. 99 | ako v stave právnom |
| | | | | 23016/160 | 199 | ostat.pl. | | | 58 | zast.pl. 22 | Doterajší |
| | 4424 | | | | | | | | 27 | zast.pl. 22 | ako v stave právnom |
| | | | | | | | | | 157 | zast.pl. 22 | Doterajší |
| | | | | | | | | | 42 | zast.pl. 22 | ako v stave právnom |
| Spolu: | | | | | | | | | | | |
| Legenda: | | | | | | | | | | | |
| kód spôsobu využívania: | | | | | | | | | | | |
| 4 - Pozemok prevažne v zastavanom území obce alebo v záhradkárskej osade, na ktorom sa pestuje zelenina, ovocie, okrasná nížka a vysoká zeleň a iné poľnohospodárske plodiny | | | | | | | | | | | |
| 22 - Pozemok, na ktorom je postavená inžinierska stavba - cestná, miestna a účelová komunikácia, lesná cesta, poľná cesta, chodník, nekrýté parkovisko a ich súčasť | | | | | | | | | | | |
| 99 - Pozemok využívaný podľa druhu pozemku | | | | | | | | | | | |

A
15399/6

A
15399/1

3
(15403)
15403/1

22198/3

12

15403/6

23014/6

23014/7

1

3855-6 23014/8

2

23014/16

23016/477

11

23014/17

23014/22

23014/14

9.05-

-15.61-

3855-11

3855-12

3855-13

3855-14

3855-15

3855-16

3855-17

3855-18

3855-19

3855-20

9/159

3855-4

23016/160

-16.49-

3855-3

-11.26-

3855-10

3855-2

3855-1

3855-1

3855-1

3855-1

23016/165

23014/1

23014/3

23014/5

51/124

15403/2

23016/166

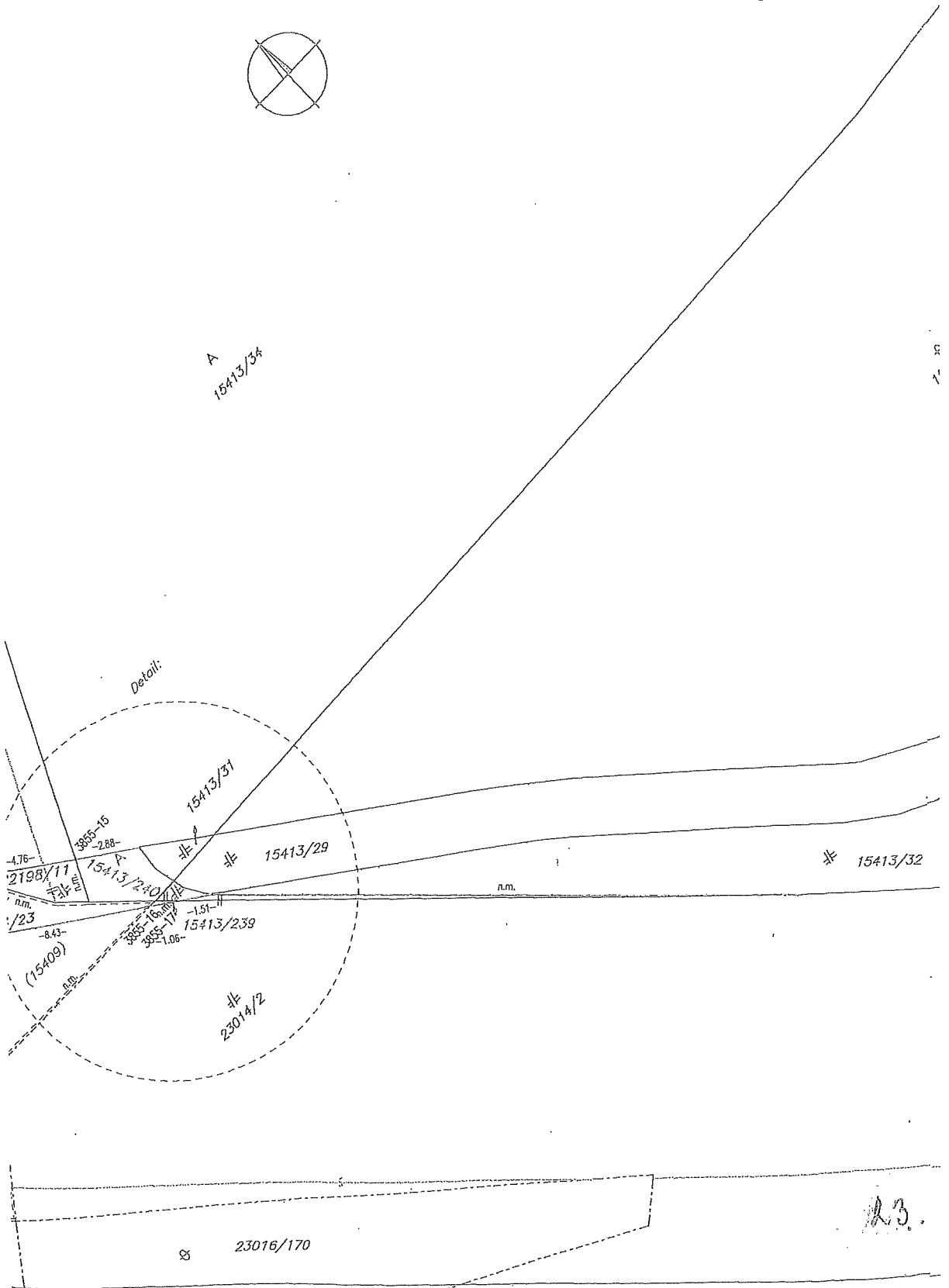
23016/167

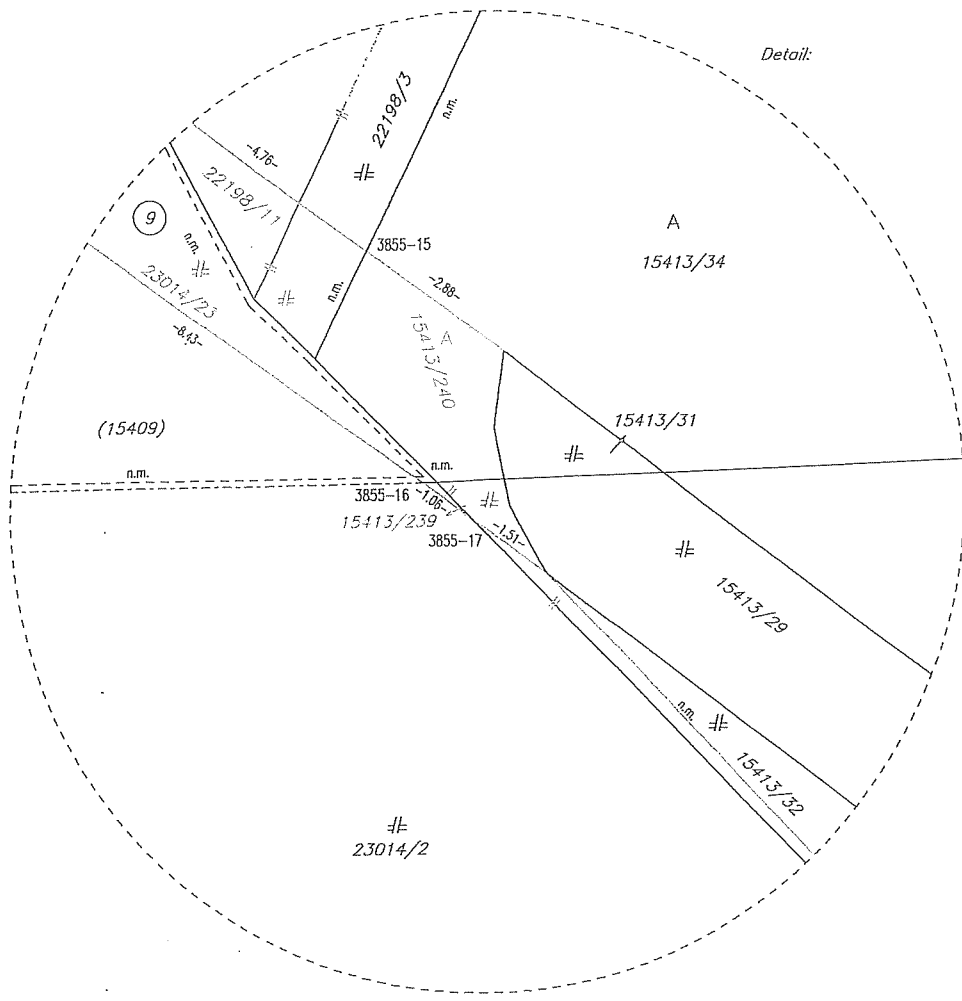
23016/172

Handwritten signature



A
15413/34





Detail:

NA.



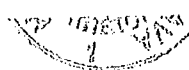
Bratislava 16. marca 2020

POVERENIE

Ing. Tatiana Kratochvílová

prvá námestníčka primátora hlavného mesta Slovenskej republiky Bratislavy

je oprávnená, vzhľadom na aktuálnu mimoriadnu situáciu na území Slovenskej republiky v súvislosti so šírením ochorenia COVID-19, v plnom rozsahu zastupovať primátora hlavného mesta Slovenskej republiky Bratislavy (ďalej len „primátor“) z dôvodu zachovania bezproblémovej kontinuity fungovania hlavného mesta Slovenskej republiky predovšetkým z dôvodu účasti primátora na rokovaníach krízového štábu a z nich vyplývajúcich riešení krízových situácií počnúc dňom 16.03.2020 do odvolania.

 Ing. arch Matúš Vallo
primátor

Podľa osvedčovacej knihy zhody odpisu, alebo kópie listiny s predloženou listinou, osvedčujem pod č. 212/2020, že odpis, alebo fotokópia listiny súhlasí s predloženou listinou, originálom, jej osvedčeným odpisom, jej osvedčenou kópiou počet listov 01 strán 01.

Hlavné mesto Slovenskej republiky Bratislava dňa

7 APR. 2020