

PROTOKOL č. 11 88 0317 26 00

o vrátení nehnuteľného majetku zvereného do správy mestskej časti Bratislava– Vrakuňa a s ním súvisiacich práv a záväzkov do priamej správy hlavného mesta Slovenskej republiky Bratislavy

(ďalej v texte tiež ako „protokol“)

Evidenčné číslo mestskej časti Bratislava-Vrakuňa č. 106/2026

VLASTNÍK:

Hlavné mesto Slovenskej republiky Bratislava
Primaciálne nám. 1, 814 99 Bratislava 1
zastúpené: Ing. arch. Matúšom Vallom, primátorom
IČO: 00 603 481
(ďalej aj ako „preberajúci“)

SPRÁVCA:

Mestská časť Bratislava-Vrakuňa
Šíravská 7, 821 07 Bratislava
zastúpená: JUDr. Ing. Martinom Kurucom, starostom
IČO: 00603295
(ďalej aj ako „odovzdávajúci“)

(ďalej spolu aj ako „strany protokolu“)

Článok 1

1. Hlavné mesto SR Bratislava je výlučným vlastníkom nehnuteľnosti pozemku registra „E“ KN, parc. č. 258/10 – zastavaná plocha a nádvorie vo výmere 357 m², evidovanom na LV č. 270, v k. ú. Vrakuňa.
2. Mestská časť Bratislava-Vrakuňa (ďalej len „MČ“) na základe Protokolu č. 90/91 zo dňa 01.10.1991 prevzala do správy pozemok registra „E“ KN, parc. č. 258/10 – zastavaná plocha a nádvorie vo výmere 357 m², evidovanom na LV č. 270, v k. ú. Vrakuňa.

Článok 2

1. Na základe uznesenia Miestneho zastupiteľstva mestskej časti Bratislava-Vrakuňa č. 336/XVIII/2026 zo dňa 10.02.2026, ktoré schválilo na základe žiadosti primátora hlavného mesta SR Bratislava zo dňa 08.12.2025, prijatej dňa 18.12.2025, odňatie nehnuteľného majetku uvedeného v čl. 1 zo správy mestskej časti Bratislava-Vrakuňa a jeho vrátenie hlavnému mestu SR Bratislave, sa uvedená nehnuteľnosť vracia do priamej správy Hlavného mesta SR Bratislavy, ktoré ju potrebuje za účelom zámeru rozvoja bývania v rozsahu, ktorý umožňuje územný plán.
2. Predmetom vrátenia správy nehnuteľného majetku Hlavného mesta SR Bratislavy a s ním súvisiacich práv a záväzkov je pozemok:
 - pozemok registra „E“ KN, parc. č. 258/10 – zastavaná plocha a nádvorie vo výmere 357 m², evidovanom na LV č. 270, v k.ú. Vrakuňa, zverený do správy MČ na základe Protokolu č. 90/91 zo dňa 01.10.1991 v **obstarávacej hodnote 17 775,35 Eur** (ku dňu 24.11.1990).

Článok 3

Vrátenie majetku zvereného Mestskej časti Bratislava-Vrakuňa sa realizuje v súlade s čl. 84 ods. 2 Štatútu hlavného mesta SR Bratislavy v znení jeho dodatkov. Predmetný pozemok bude použitý za účelom zámeru rozvoja bývania v rozsahu, ktorý umožňuje územný plán.

Článok 4

1. K fyzickému odovzdaniu pozemkov v prospech Hlavného mesta SR Bratislavy nedôjde. Hlavné mesto SR Bratislava predmet odňatia preberá dňom podpísania protokolu poslednou zo strán protokolu.
2. Odovzdávajúci vyhlasuje, že neuplatňuje v spojení s predmetom vrátenia žiadne náklady na zveľadenie, čo preberajúci berie na vedomie.
3. Dňom účinnosti tohto protokolu prechádzajú na preberajúceho všetky majetkové práva a záväzky spojené s predmetom vrátenia.

Článok 5

1. Tento protokol o odňatí správy nehnuteľného majetku Hlavného mesta SR Bratislavy a s ním súvisiacich práv a záväzkov nadobudne platnosť dňom jeho podpisu oboma zmluvnými stranami a účinnosť dňom nasledujúcim po dni jeho prvého zverejnenia na webovom sídle Hlavného mesta SR Bratislavy alebo na webovom sídle mestskej časti Bratislava-Vrakuňa.
2. Protokol sa vyhotovuje v 8-ich rovnopisoch s platnosťou originálu, z ktorých odovzdávajúci obdrží 2 vyhotovenia protokolu a preberajúci obdrží 6 vyhotovení protokolu.
3. Strany si protokol prečítali, porozumeli mu a nemajú proti jeho forme a obsahu žiadne námietky, čo potvrdzujú vlastnoručnými podpismi.
4. Neoddeliteľnou súčasťou tohto protokolu sú prílohy:
Príloha č. 1 – Snímka z katastrálnej mapy s vyznačením predmetu vrátenia
Príloha č. 2 - Kópia výpisu Uznesenia Miestneho zastupiteľstva mestskej časti Bratislava-Vrakuňa č. 336/XVIII/2026 zo dňa 10.02.2026

V Bratislave, dňa 29.04.2026


V Bratislave, dňa 3-06-2026

Odovzdávajúci:

za mestskú časť Bratislava-Vrakuňa



JUDr. Ing. Martin Kuruc
starosta

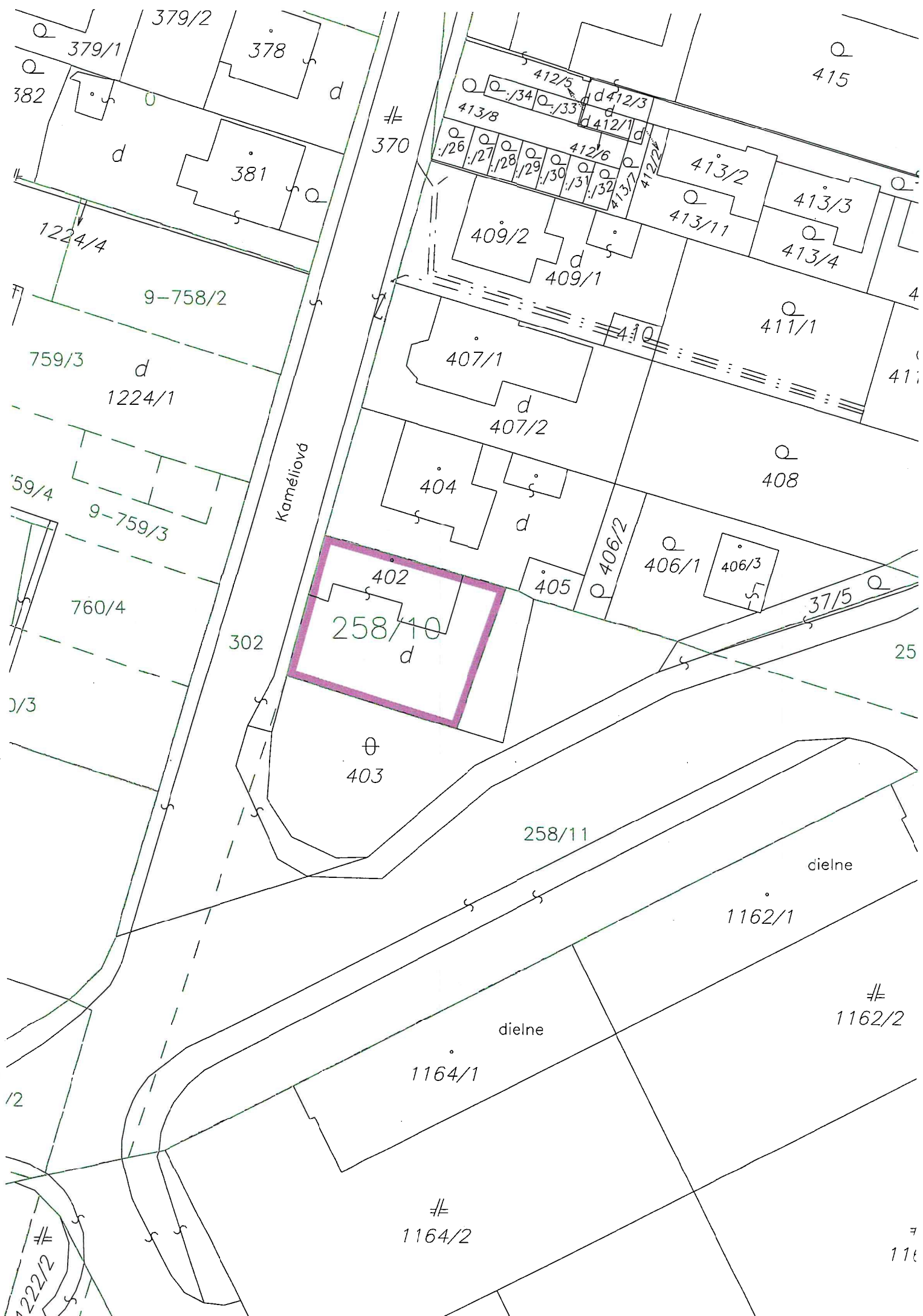


Preberajúci:

za hlavné mesto SR Bratislavy:



Ing. arch. Matus Vallo
primátor



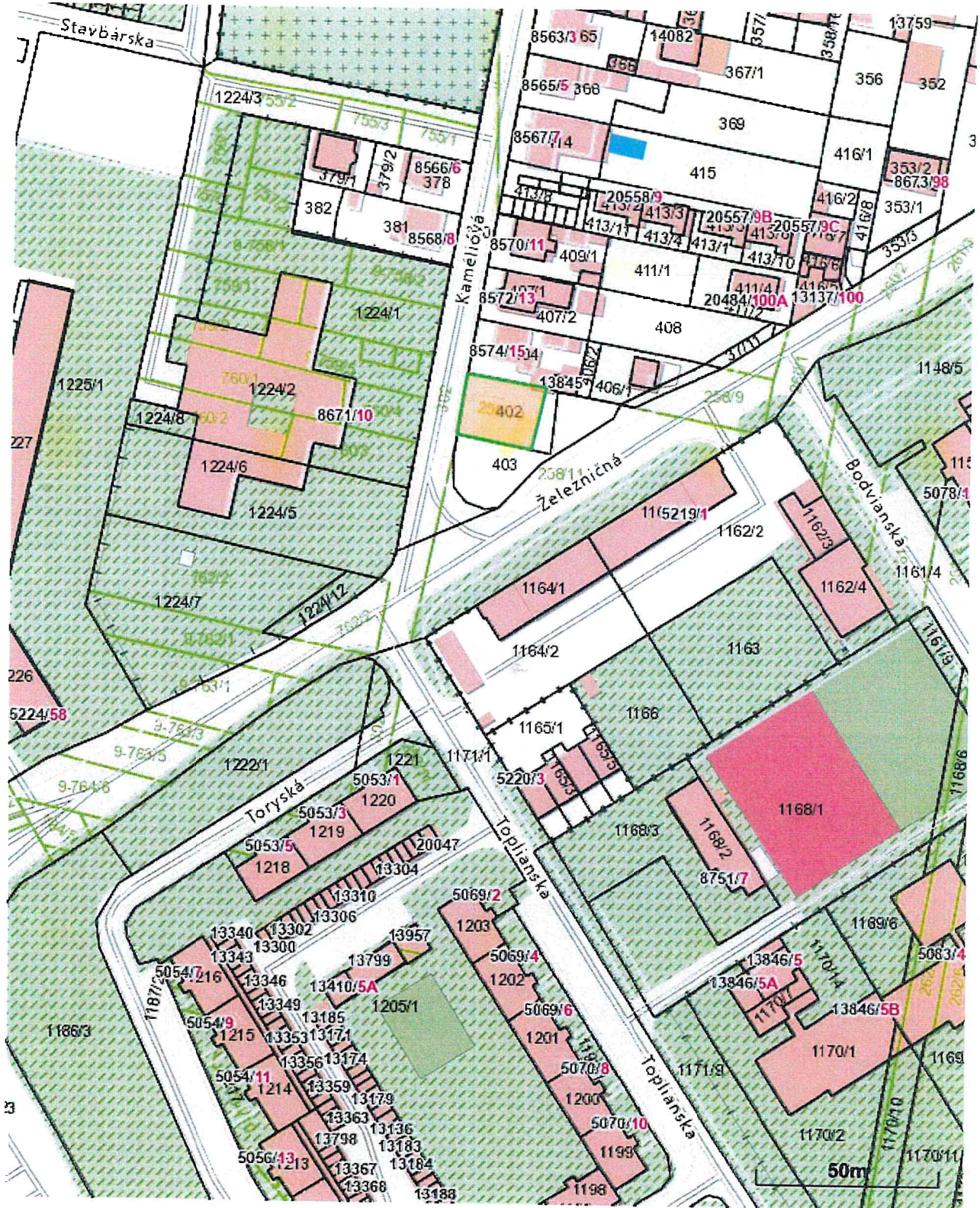
379/2
378
379/1
382
381
1224/4
9-758/2
759/3
1224/1
59/4
9-759/3
760/4
302

415
412/5
412/3
413/8
412/1
412/6
413/2
413/3
413/4
409/2
409/1
411/1
410
407/1
407/2
404
408
406/2
406/1
406/3
37/5
25

258/10
402
405
403
258/11
dielne
1162/1
1162/2
dielne
1164/1
1164/2
222/2
116

Parcela registra E, 258/10

Bratislavský > Bratislava II > Bratislava-Vrakuňa > k.ú. Vrakuňa



Vytlačené z aplikácie [MAPKA](#). Nepoužiteľné na právne úkony.

(1/2)

Meranie a grafické znázornenie je len informatívne a je nepoužiteľné na vytýčenie hraníc pozemkov a osadenie stavieb na pozemky. Vytýčenie hraníc pozemkov a osadenie stavieb na pozemky môže vykonať len odborne spôsobilá osoba.

Výpis
z uznesenia Miestneho zastupiteľstva mestskej časti Bratislava–Vrakuňa
číslo 336/XVIII/2026 zo dňa 10.02.2026

Návrh na schválenie odzverenia pozemku registra „E“ KN, parc. č. 258/10 – zastavaná plocha a nádvorie vo výmere 357 m², evidovaný na LV č. 270, k. ú. Vrakuňa

Miestne zastupiteľstvo mestskej časti
Bratislava-Vrakuňa po prerokovaní

A/ schvaľuje

odzverenie pozemku registra „E“ KN, parc. č. 258/10 – zastavaná plocha a nádvorie vo výmere 357 m², evidovaný na LV č. 270, k. ú. Vrakuňa, vo vlastníctve hlavného mesta SR Bratislavy, zverený do správy mestskej časti Bratislava-Vrakuňa, a to do priamej správy hlavného mesta SR Bratislavy ako výlučného vlastníka za účelom prípravy zámeru rozvoja bývania s funkciou bývania v rozsahu, ktorý umožňuje územný plán;


B/ žiada


JUDr. Ing. Martina Kuruca, starostu

zaslať predmetné vyjadrenie hlavnému mestu SR Bratislavy.

Počet prítomných: 10

Hlasovanie: ZA: 9 / PROTI: 1 / ZDRŽAL SA: 0 / NEHLASOVAL: 0


JUDr. Ing. Martin Kuruc
starosta

Za správnosť výpisu: 

V Bratislave 23.02.2026

