

**Protokol o zverení správy nehnuteľného majetku hlavného mesta Slovenskej republiky  
Bratislavy a s ním súvisiacich práv a záväzkov  
číslo: 11 88 0341 26 00  
(ďalej aj ako „Protokol“)**

Evidenčné číslo mestskej časti Bratislava-Staré Mesto č. 299/2026

- VLASTNÍK:** **Hlavné mesto Slovenskej republiky Bratislava**  
Primaciálne nám. č. 1, 814 99 Bratislava  
zastúpené Ing. arch. Matúšom Vallom, primátorom  
IČO: 00 603 481  
(ďalej aj ako „odovzdávajúci“)
- SPRÁVCA:** **Mestská časť Bratislava-Staré Mesto**  
Vajanského nábrežie 3, 814 21 Bratislava  
zastúpená Ing. Matejom Vagačom, starostom  
IČO: 00 603 147  
(ďalej aj ako „preberajúci“)  
(ďalej spolu s odovzdávajúcim aj ako „strany protokolu“)

**Článok I.**

1. Odovzdávajúci je vlastníkom nehnuteľností pozemkov registra E KN nachádzajúcich sa v Bratislave, k. ú. Staré Mesto, evidovaných na LV č. 8925:
  - parc. č. 9013 – ostatná plocha vo výmere 2865 m<sup>2</sup>,
  - parc. č. 21773 – ostatná plocha vo výmere 7 m<sup>2</sup>,a zároveň je Odovzdávajúci vlastníkom nehnuteľnosti pozemku registra C KN nachádzajúceho sa v Bratislave, k. ú. Staré Mesto, evidovaného na LV č. 1656:
  - parc. č. 21773 – zastavaná plocha a nádvorie vo výmere 5131 m<sup>2</sup>.
2. Geometrickým plánom č. geometrickým plánom č. 81/2025 zo dňa 20.03.2026, úradne overeným dňa 31.03.2026 pod č. G1-507/2026 (ďalej len „GP č. 81/2025“), boli vytvorené nasledovné parcely:
  - z pozemku registra „E“ KN parc. č. 9013 – ostatná plocha vo výmere 2865 m<sup>2</sup>, k. ú. Staré Mesto, LV č. 8925, z pozemku registra „E“ KN parc. č. 21773 – ostatná plocha vo výmere 7 m<sup>2</sup>, k. ú. Staré Mesto, LV č. 8925 vo vlastníctve hlavného mesta SR Bratislavy bol vytvorený pozemok parc. č. 9013/1 – ostatná plocha vo výmere 2257 m<sup>2</sup> GP č. 81/2025.
  - z pozemku registra „E“ KN parc. č. 9013 – ostatná plocha vo výmere 2865 m<sup>2</sup>, k. ú. Staré Mesto, LV č. 8925, vo vlastníctve hlavného mesta SR Bratislavy bol oddelený pozemok parc. č. 9013/3 – ostatná plocha vo výmere 617 m<sup>2</sup> GP č. 81/2025.
  - na pozemku registra „C“ KN parc. č. 21773 – zastavaná plocha a nádvorie vo výmere 5131 m<sup>2</sup>, k. ú. Staré Mesto, LV č. 1656, vo vlastníctve hlavného mesta SR Bratislavy bola zameraná iná stavba na parc. č. 21773/4 – zastavaná plocha a nádvorie vo výmere 16 m<sup>2</sup> GP č. 81/2025.
  - z pozemku registra „C“ KN parc. č. 21773 – zastavaná plocha a nádvorie vo výmere 5131 m<sup>2</sup>, k. ú. Staré Mesto, LV č. 1656, vo vlastníctve hlavného mesta SR Bratislavy bol oddelený pozemok parc. č. 21773/5 – zastavaná plocha a nádvorie vo výmere 186 m<sup>2</sup> GP č. 81/2025.
3. Predmetom zverenia majetku hlavného mesta Slovenskej republiky Bratislavy a s ním súvisiacich práv a záväzkov do správy mestskej časti Bratislava-Staré Mesto sú nehnuteľnosti pozemky registra „C“ KN nachádzajúce sa v Bratislave, k. ú. Staré Mesto, v lokalite Jakubovho námestia (vytvorené GP č. 81/2025):
  - parc. č. 9013/1 – ostatná plocha vo výmere 2257 m<sup>2</sup> .....v obstarávacej cene..... **11 237,83 Eur**

- parc. č. 9013/3 – ostatná plocha vo výmere 617 m <sup>2</sup> .....	
v obstarávacej cene.....	<b>3 072,10 Eur</b>
- parc. č. 21773/4 – zastavaná plocha a nádvorie vo výmere 16 m <sup>2</sup> .....	
v obstarávacej cene.....	<b>796,65 Eur</b>
- parc. č. 21773/5 – zastavaná plocha a nádvorie vo výmere 186 m <sup>2</sup> .....	
v obstarávacej cene.....	<b>9 261,11 Eur.</b>

3. P  
P  
Ž

### Článok II.

Nehnuteľnosti uvedené v čl. I. ods. 2, ktoré sa nachádzajú v lokalite Jakubovho námestia, vrátane verejnej zelene, sa zverujú do správy mestskej časti Bratislava-Staré Mesto s cieľom komplexnej revitalizácie Jakubovho námestia na základe výsledkov architektonickej súťaže, so zámerom vytvoriť inšpiratívny, funkčný a bezpečný verejný priestor, ktorý bude spĺňať potreby všetkých jeho užívateľov a následnej správy, údržby a starostlivosti o predmetné územie. Protokolom č. 67/91 zo dňa 30.09.1991 bolo mestskej časti zverené detské ihrisko na pôvodnom pozemku 9013, ktorého súčasťou je aj stavba slúžiaca ako zázemie pre jeho obsluhu.

### Článok III.

Mestské zastupiteľstvo hlavného mesta SR Bratislavy na svojom zasadnutí konanom dňa 30.04.2026 uznesením č. 1199/2026, schválilo zverenie nehnuteľností uvedených v čl. I. ods. 2 tohto Protokolu v súlade s článkom 82 ods. 2 Štatútu hlavného mesta Slovenskej republiky Bratislavy v znení jeho neskorších dodatkov, s podmienkami:

1. Nedôjde k predaju nehnuteľností zo strany mestskej časti Bratislava-Staré Mesto v prospech tretích osôb.
2. Protokol o zverení nehnuteľného majetku bude mestskou časťou Bratislava-Staré Mesto podpísaný do 90 dní odo dňa schválenia uznesenia v Mestskom zastupiteľstve hlavného mesta Slovenskej republiky Bratislavy, inak uznesenie stratí platnosť.
3. V prípade, ak mestská časť Bratislava-Staré Mesto prestane nehnuteľnosti užívať pre uvedené účely, je povinná predmet zverenia v lehote 60 dní vrátiť do priamej správy hlavnému mestu Slovenskej republiky Bratislave.
4. Mestská časť Bratislava-Staré Mesto na seba preberá záväzok, že v prípade vykonania rekonštrukčných prác, zabezpečenia technického a stavebného zhodnotenia nehnuteľností, bude tieto realizovať z vlastných finančných zdrojov, resp. prostredníctvom dotácií zo štrukturálnych a environmentálnych fondov, a v budúcnosti, a to aj v prípade odňatia správy, alebo vrátenia správy k uvedeným nehnuteľnostiam, si nebude od vlastníka predmetných nehnuteľností nárokovat' úhradu finančných prostriedkov vynaložených na vyššie uvedené práce.

### Článok IV.

1. Preberajúci na základe tohto Protokolu bude vykonávať správu uvedených nehnuteľností v zmysle Štatútu hlavného mesta Slovenskej republiky Bratislavy v znení jeho neskorších dodatkov, platných všeobecne záväzných právnych predpisov a uznesení Mestského zastupiteľstva hlavného mesta SR Bratislavy tak, aby vlastníkom hlavnému mestu Slovenskej republiky Bratislave nevznikla žiadna škoda.
2. Preberajúci bol oboznámený so stanoviskami odborných útvarov Magistrátu hlavného mesta SR Bratislavy k zvereniu nehnuteľností uvedených v článku I. odsek 2 tohto Protokolu, a to:
  - so stanoviskom oddelenia usmerňovania investičnej činnosti zo dňa 05.03. 2026;
  - so stanoviskom technickej infraštruktúry zo dňa 19.02.2026;
  - so stanoviskom oddelenia dopravného inžinierstva zo dňa 19.02.2026,
  - so stanoviskom oddelenia pešej a cyklistickej dopravy zo dňa 03.03.2026;
  - so stanoviskom oddelenia parkovania zo dňa 25.02.2026;
  - so stanoviskom oddelenia sieťovej infraštruktúry zo dňa 18.02.2026;
  - so stanoviskom sekcie správy a údržby ciest zo dňa 25.02.2026;
  - so stanoviskom oddelenia životného prostredia zo dňa 13.03.2026;
  - so stanoviskom oddelenia tvorby mestskej zelene zo dňa 17. 03. 2026.

- 10 Eur  
15 Eur  
Eur.
- ane  
nej  
m  
to  
o  
)
3. Preberajúci berie stanoviská uvedené v článku IV ods. 2 na vedomie a zaväzuje sa dodržiavať podmienky v nich uvedené, a to najmä nasledovné podmienky uvedené v stanovisku oddelenia životného prostredia zo dňa 13.03.2026, na základe ktorých požadujú:
- 3.1 dodržiavanie zákona č. 146/2023 Z. z. o ochrane ovzdušia a o zmene a doplnení niektorých zákonov,
- 3.2 pri nakladaní so vzniknutými odpadmi sa bude dodržiavať hierarchia odpadového hospodárstva, všeobecne záväzné právne predpisy v odpadovom hospodárstve, najmä zákon č. 79/2015 Z.z. o odpadoch a o zmene a doplnení niektorých zákonov v znení neskorších predpisov a VZN hlavného mesta Slovenskej republiky Bratislavy č. 18/2023 o nakladaní s komunálnymi odpadmi a drobnými stavebnými odpadmi na území hlavného mesta Slovenskej republiky Bratislavy,
- 3.3 dodržiavať zákon č. 364/2004 Z. z. o vodách a o zmene zákona Slovenskej národnej rady č. 372/1990 Zb. o priestupkoch v znení neskorších predpisov (vodný zákon),
- dodržiavať zákon č. 442/2002 Z. z. o verejných vodovodoch a verejných kanalizáciách a o zmene a doplnení zákona č. 276/2001 Z. z. o regulácii v sieťových odvetviach v znení neskorších predpisov,
  - dodržiavať § 9 nariadenia vlády č. 269/2010 Z.z. ktorým sa ustanovujú požiadavky na dosiahnutie dobrého stavu vôd,
  - pozemky užívať tak a revitalizáciu pozemkov navrhovať a realizovať tak, aby nedošlo k poškodeniu, znečisteniu a obmedzeniu objektov a zariadení slúžiacich na odvádzanie komunálnych odpadových vôd, na odvádzanie zrážkových vôd a na zásobovanie pitnou vodou a k ohrozeniu alebo znečisteniu pôdy, podzemných alebo povrchových vôd,
  - odvádzanie vôd z povrchového odtoku, odvodnenie spevnenej plochy, komunikácie parkovacích alebo odstavných plôch realizovať v súlade so znením prislúchajúcich všeobecne záväzných právnych predpisov (s dôrazom na plnenie ustanovení vodného zákona, jeho vykonávacích predpisov a prislúchajúcich noriem),
  - v prípade realizácie vodozádržných opatrení, odvádzanie vôd z povrchového odtoku (zrážkových vôd), navrhovať, realizovať a prevádzkovať tak, aby nedošlo k obmedzeniu užívania alebo poškodeniu dotknutého pozemku a susediacich pozemkov a objektov, stavieb a zelene na nich,
  - pri odvádzaní vôd z povrchového odtoku, v prípade, že je to technicky možné a tam kde tomu nebránia prírodné a iné podmienky zachytávať a odvádzajú tieto vody v mieste dopadu zrážok a teda realizovať a uprednostňovať odvádzanie vôd z povrchového odtoku prostredníctvom vsakovacích, resp. retenčno-vsakovacích systémov, dažďových záhrad a pod. a v súlade s prislúchajúcimi všeobecne záväznými právnymi predpismi,
  - zaviazat' žiadateľa na zodpovednosť za prípadne spôsobenú škodu a znečistenie spôsobené užívaním pozemkov žiadateľom v zmysle znenia predloženej žiadosti a jej príloh
- 3.4 žiadame, aby mestská časť na vlastné náklady zabezpečovala plnenie povinností obce vyplývajúcich zo zákona č. 355/2007 Z. z. o ochrane, podpore a rozvoji verejného zdravia a o zmene a doplnení niektorých zákonov v znení neskorších predpisov (ďalej len „zákon č. 355/2007 Z. z.“). Zároveň žiadame, aby prevzala záväzok riadneho dodržiavania hygienických predpisov, vrátane vykonávania deratizácie zameranej na reguláciu živočíšnych škodcov na zverenom pozemku, a to v rozsahu a periodicite ustanovenej zákonom č. 355/2007 Z. z. a nariadením Regionálneho úradu verejného zdravotníctva Bratislava hlavné mesto so sídlom v Bratislave.

#### Článok V.

1. Tento Protokol nadobudne platnosť dňom jeho podpisu oboma zmluvnými stranami. Tento Protokol je povinne zverejňovanou listinou podľa § 5a zákona č. 211/2000 Z. z. o slobodnom prístupe k informáciám a o zmene a doplnení niektorých zákonov (zákon o slobode informácií) v znení neskorších predpisov a nadobúda účinnosť podľa ust. § 47a ods. 1 zákona č. 40/1964 Zb. Občiansky zákonník v znení neskorších predpisov dňom nasledujúcim po dni jeho zverejnenia v Centrálnom registri zmlúv.

2. Tento Protokol sa vyhotovuje v 10-ich rovnopisoch s platnosťou originálu, z toho v štyroch (4) rovnopisoch pre preberajúceho a v šiestich (6) rovnopisoch pre odovzdávajúceho.
3. Strany Protokolu si tento Protokol prečítali, porozumeli mu a nemajú proti jeho forme a obsahu žiadne námietky, čo potvrdzujú vlastnoručnými podpismi.
4. Neoddeliteľnou súčasťou tohto protokolu sú nasledovné prílohy:
  - Príloha č. 1 Odpis Uznesenia MsZ č. 1199/2026 zo dňa 30.04.2026
  - Príloha č. 2 Geometrický plán č. 81/2025, úradne overený dňa 31.03.2026 pod č. G1-507/2026
  - Príloha č. 3 Určenie adresného bodu k parcele číslo 21773/4.

16. 06. 2026

V Bratislave dňa .....

Odovzdávajúci:  
**Hlavné mesto SR Bratislava**




Ing. arch. Matúš Vallo  
primátor

03. JÚN 2026

V Bratislave dňa .....

Preberajúci:  
**Mestská časť Bratislava-Staré Mesto**



Ing. Matej Vagač  
starosta



Sekcia správy nehnuteľností

Váš list

Naše poradové číslo  
**MAG/2026**

Vybavuje / Linka  
[REDACTED]

V Bratislave  
**06. 05. 2026**

**VEC:**

**Odpis uznesenia Mestského zastupiteľstva hlavného mesta Slovenskej republiky Bratislavy č. 1199/2026 zo dňa 30. 04. 2026 Návrh na zverenie nehnuteľností v Bratislave, k. ú. Staré Mesto, parc. č. 9013/1, parc. č. 9013/3 a nasl., Jakubovo námestie, do správy mestskej časti Bratislava-Staré Mesto**

## **Uznesenie č. 1199/2026**

zo dňa 30. 04. 2026

Mestské zastupiteľstvo hlavného mesta SR Bratislavy po prerokovaní materiálu

**schvaľuje**

podľa článku 82 ods. 2 Štatútu hlavného mesta Slovenskej republiky Bratislavy zverenie pozemkov registra „C“ KN v k. ú. Staré Mesto,

- parc. č. 9013/1 – ostatná plocha vo výmere 2 257 m<sup>2</sup>, vytvoreného geometrickým plánom č. 81/2025 zo dňa 20. 03. 2026, úradne overeným dňa 31. 03. 2026 pod č. G1-507/2026 (ďalej len „GP č. 81/2025“) z pozemku registra „E“ KN parc. č. 9013 – ostatná plocha vo výmere 2 865 m<sup>2</sup>, zapísaného na LV č. 8925 a z pozemku registra „E“ KN parc. č. 21773 – ostatná plocha vo výmere 7 m<sup>2</sup>, zapísaného na LV č. 8925,
- parc. č. 9013/3 – ostatná plocha vo výmere 617 m<sup>2</sup>, vytvoreného GP č. 81/2025 z pozemku registra „E“ KN parc. č. 9013 – ostatná plocha vo výmere 2 865 m<sup>2</sup>, zapísaného na LV č. 8925,
- parc. č. 21773/4 – zastavaná plocha a nádvorie vo výmere 16 m<sup>2</sup>, vytvoreného GP č. 81/2025 z pozemku registra „C“ KN parc. č. 21773 – zastavaná plocha a nádvorie vo výmere 5 131 m<sup>2</sup>, zapísaného na LV č. 1656
- parc. č. 21773/5 – zastavaná plocha a nádvorie vo výmere 186 m<sup>2</sup>, vytvoreného GP č. 81/2025 z pozemku registra „C“ KN parc. č. 21773 – zastavaná plocha a nádvorie vo výmere 5 131 m<sup>2</sup>, zapísaného na LV č. 1656 ako vlastníctvo hlavného mesta Slovenskej republiky Bratislavy, vrátane verejnej zelene,, do správy mestskej časti Bratislava-Staré Mesto, so sídlom Vajanského nábrežie 3, Bratislava, IČO 00603147, s cieľom komplexnej revitalizácie Jakubovho námestia na základe výsledkov architektonickej súťaže a následnej správy, údržby a starostlivosti o predmetné územie,

**TELEFÓN**  
[REDACTED]

**EMAIL**  
[REDACTED]

**IČO**  
00 603 481

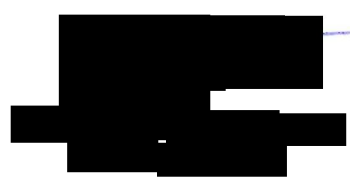
**ONLINE**  
[www.bratislava.sk](http://www.bratislava.sk)

s podmienkami:

1. Nedôjde k predaju nehnuteľností zo strany mestskej časti Bratislava-Staré Mesto v prospech tretích osôb.
2. Protokol o zverení nehnuteľného majetku bude mestskou časťou Bratislava-Staré Mesto podpísaný do 90 dní odo dňa schválenia uznesenia v Mestskom zastupiteľstve hlavného mesta Slovenskej republiky Bratislavy, inak uznesenie stratí platnosť.
3. V prípade, ak mestská časť Bratislava-Staré Mesto prestane nehnuteľnosti užívať pre uvedené účely, je povinná predmet zverenia v lehote 60 dní vrátiť do priamej správy hlavnému mestu Slovenskej republiky Bratislave.
4. Mestská časť Bratislava-Staré Mesto na seba preberá záväzok, že v prípade vykonania rekonštrukčných prác, zabezpečenia technického a stavebného zhodnotenia nehnuteľnosti, bude tieto realizovať z vlastných finančných zdrojov, alebo prostredníctvom dotácií zo štrukturálnych a environmentálnych fondov, a v budúcnosti, a to aj v prípade odňatia správy, alebo vrátenia správy k uvedeným nehnuteľnostiam, si nebude od vlastníka predmetných nehnuteľností nárokovať úhradu finančných prostriedkov vynaložených na vyššie uvedené práce.

---

Za správnosť odpisu uznesenia:



esto  
esto  
skej  
ore  
nu  
ia  
ti,  
o  
/,  
h  
é

Spoplatnené v zmysle  
zákonu č. 145/1995 Z.z.

Geometrický plán je podkladom na právne úkony, keď údaje doterajšieho stavu výkazu výmer sú zhodné s údajmi platných výpisov z katastra nehnuteľností

Vyhotovitel <b>SPI spol. s r.o.</b> Majernikova 1 841 05 Bratislava [redacted]		Kraj Bratislavský	Okres Bratislava I	Obec BA – m. č. Staré Mesto	
IČO: 35718927		Kat. územie Staré Mesto	Číslo plánu 81/2025	Mapový list č. VKM	
		<b>GEOMETRICKÝ PLÁN</b>			
Vyhotovil		Pečiatka a podpis		Úradne overil Meno: [redacted]	
Dňa: 20.3.2026	Meno: [redacted]	Dňa: 23.3.2026	Meno: [redacted]	Dňa: [redacted]	Číslo: G1-507/2026
Nové hranice boli v prírode označené <i>obrubičkami, plotmi, múrmi</i>		Náležitostami a presnosťou zodpovedá predpisom		Úradne overené podľa § 9 zákona NR SR č. 215/1995 Z.z. o geodézii a kart.	
Záznam podrobného merania (meračský náčrt) č. 11983		[redacted]		[redacted]	
Súradnice bodov označených číslami a ostatné meračské údaje sú uložené vo všeobecnej dokumentácii		[redacted]		[redacted]	

# VÝKAZ VÝMER

Doterajší stav										Zmeny					Nový stav			
pžkn vločky	listu vlastn.	Číslo			Druh pozemku	Výmera		Diel číslo	k parcele číslo	m <sup>2</sup>	od parcele číslo	m <sup>2</sup>	Číslo parcely	Výmera		Druh pozemku	Vlastník, (iná opráv. osoba) adresa, (sídlo)	
		PK	KN-E	KN-C		ha	m <sup>2</sup>							ha	m <sup>2</sup>			kód
	8925		9013		ost.pl.	2865	1	9013/1	2250			(9013			zaniká)			
	8925		21773		ost.pl.	7	3	9013/1	617	9013	2250	(21773			zaniká)			
							1		7	21773	7	9013/1			ost.pl.	Doterajší		
							3			9013	617	9013/3			37	Doterajší		
							2			9013	617	9013/3			ost.pl.	Doterajší		
-----																		
<i>Spolu:</i>																		
						2872			2874		2874				2874			
<b>Stav podľa registra C KN</b>																		
					ost.pl.	2846						9013/1			ost.pl.	Doterajší		
					ost.pl.	28						9013/2			37	Doterajší		
	1656				zast.pl.	5131						21773			30	Doterajší		
-----																		
<i>Spolu:</i>																		
						8005					8005				8005			

**Pozn.:** Výmera právnej parcely č. 9013 sa upravuje na výmeru CKN.

Legenda: kód spôsobu využitia

18 - Pozemok, na ktorom je dvor

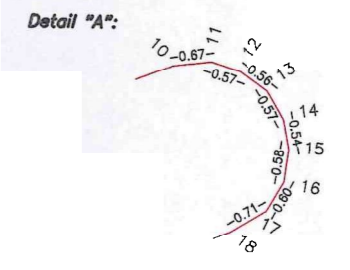
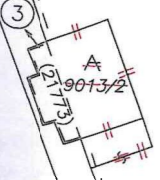
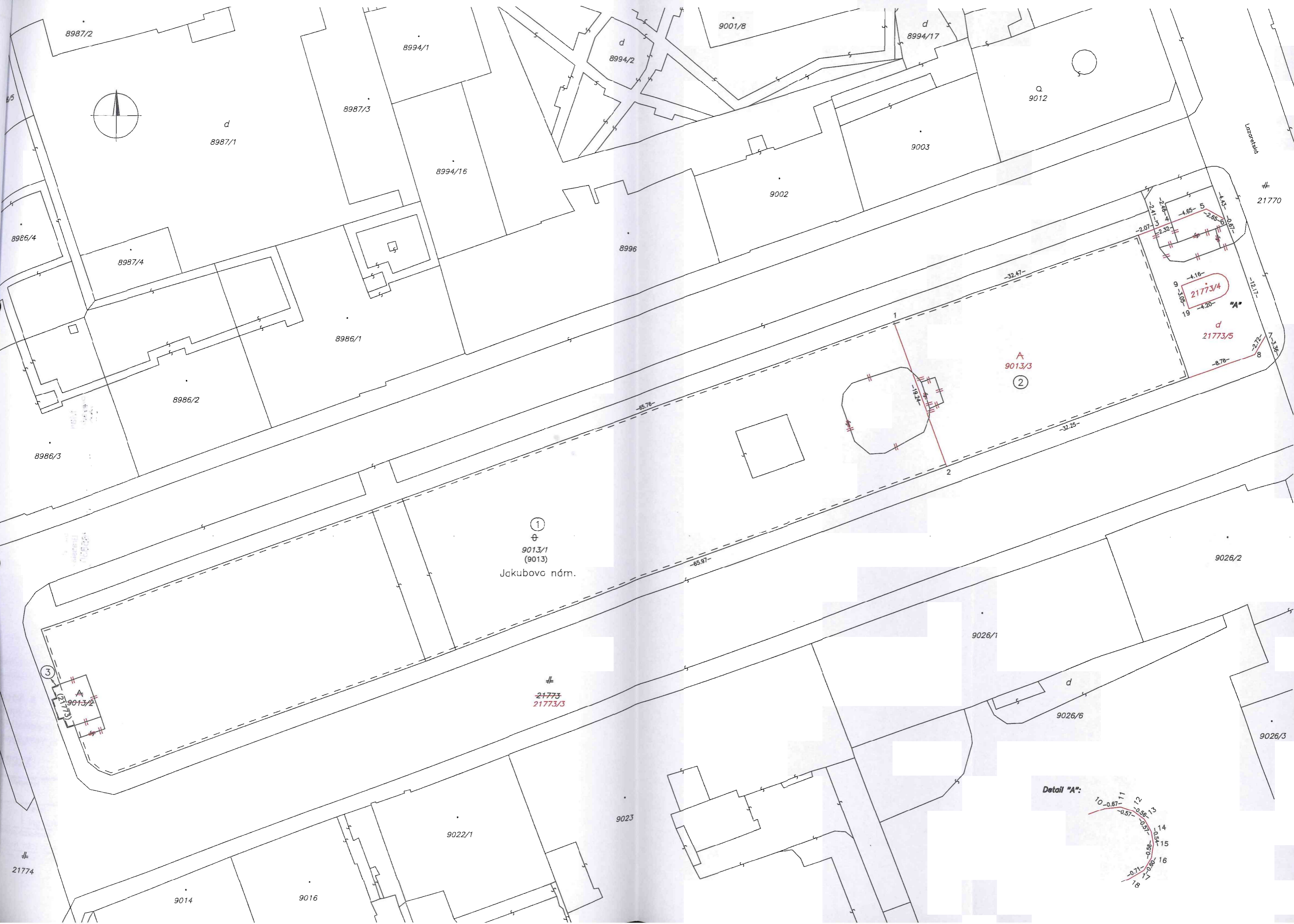
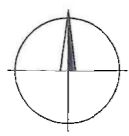
16 - Pozemok, na ktorom je postavená nebytová budova označená súpisným číslom

22 - Pozemok, na ktorom je postavená inžinierska stavba - cestná, miestna a účelová komunikácia, lesná cesta, poľná cesta, chodník, nekryté parkovisko a ich súčasť

37 - Pozemok, na ktorom sú skaly, svahy, rokliny, výmole, vysoké medze s trovim alebo kamením a iné plochy, ktoré neposkytujú trvalý úžitok.

30 - Pozemok, na ktorom je ihrisko, štadión, kúpalisko, športová dráha, autokemp, táborisko a iné

kód druhu stavby 20 - Iná budova



①  
⊕  
9013/1  
(9013)  
Jakubovc nám.

A  
9013/3  
②

#  
21773  
21773/3

Detail "A":

#  
21774

9014

9016

9022/1

9023

9026/1

9026/6

9026/2

9026/3

#  
21770

Lazaretska

Q  
9012

9003

9002

8996

8994/16

8994/1

9001/8

8994/2

8994/17

8987/2

d  
8987/1

8987/3

8986/4

8987/4

8986/1

8986/2

8986/3

-2.41-

-2.85-

-4.65-

-2.65-

-2.32-

-2.07-

-4.16-

-4.20-

-8.78-

-2.72-

-7.35-

-12.17-

-32.47-

-32.25-

-65.76-

-65.97-

-1.87-

-0.87-

-0.57-

-0.58-

-0.57-

-0.58-

-0.57-

-0.58-

-0.57-

-0.58-

-0.57-

-0.58-

-0.57-

-0.58-

-0.57-

-0.58-

-0.57-

-0.58-

-0.57-

-0.58-

-0.57-

-0.58-

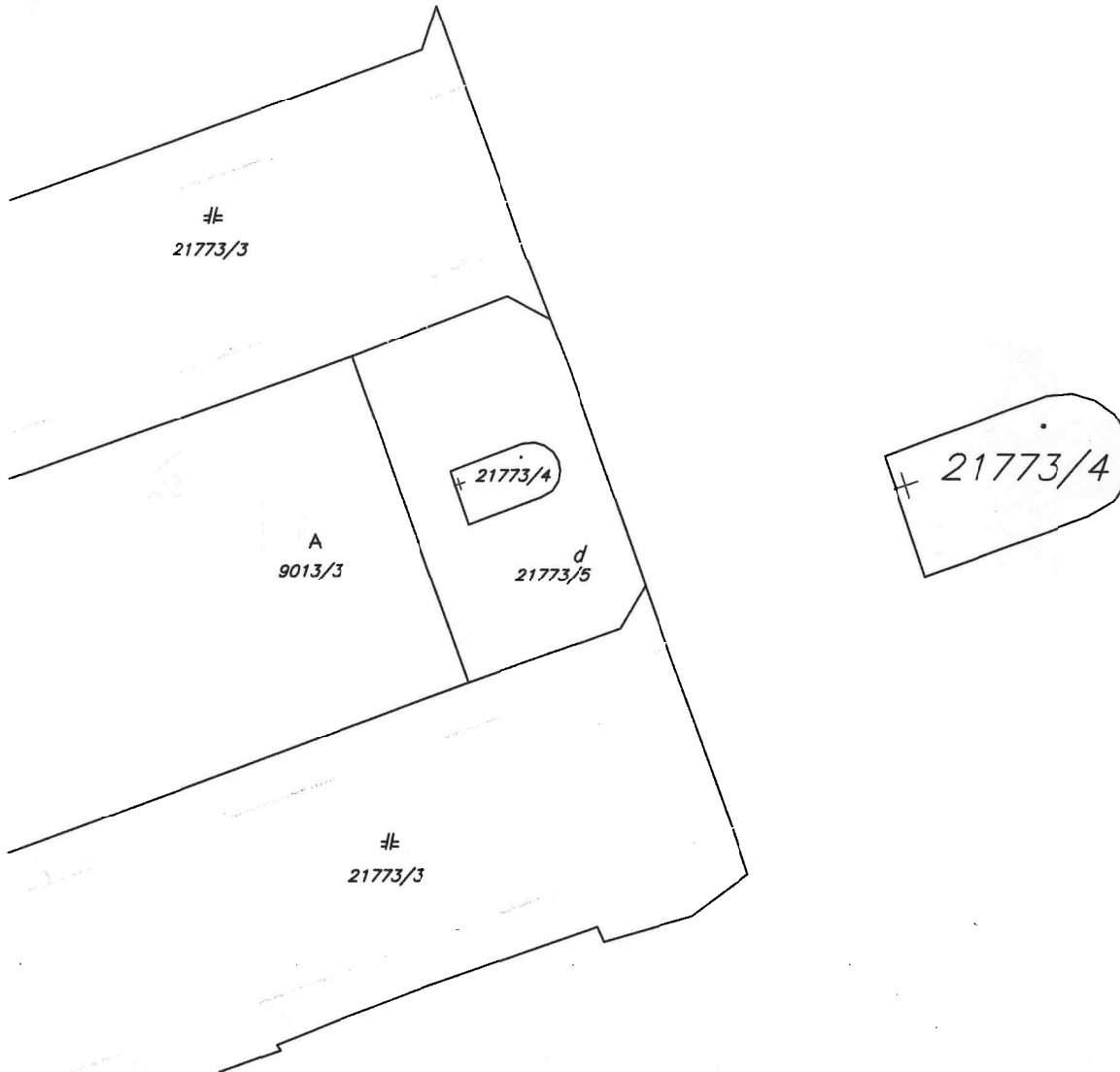
Určení  
A. Grafická



E

## Určenie adresného bodu k parcele číslo 21773/4

### A. Grafická časť



### B. Popisná časť

Kód	Názov	Hodnota
$\varphi$	elipsoidická (geodetická) šírka adresného bodu	48,143 803 7°
$\lambda$	elipsoidická (geodetická) dĺžka adresného bodu	17,121 049 2°
h	elipsoidická (geodetická) výška adresného bodu	182,37 m
KRAJ	označenie kraja, v ktorom sa budova nachádza	Bratislavský
OKRES	označenie okresu, v ktorom sa budova nachádza	Bratislava I
OBEC	označenie obce, v ktorej sa budova nachádza	BA-m.č. Staré Mesto
ČASŤ OBCE	označenie časti obce, v ktorej sa budova nachádza	Staré Mesto
ULICA	názov ulice, na ktorej sa budova nachádza	Jakubovo námestie
OCB	orientačné číslo vstupu do budovy	
SCB	súpisné číslo budovy	
	meno, priezvisko a podpis toho, kto adresný bod zamerlal	[REDACTED]

