

o zverení nehnuteľného majetku hlavného mesta Slovenskej republiky Bratislavy a s ním súvisiacich práv  
a záväzkov do správy Mestskej časti Bratislava-Lamač  
(ďalej aj ako „protokol“)

**VLASTNÍK:**

Hlavné mesto Slovenskej republiky Bratislava  
Primaciálne nám. č. 1, 814 99 Bratislava  
zastúpené: primátor Ing. arch. Matúš Vallo  
IČO: 00 603 481  
ako odovzdávajúci

(ďalej aj ako „odovzdávajúci“ alebo aj ako „HM SR“)

**SPRÁVCA:**

Mestská časť Bratislava-Lamač  
Malokarpatské námestie 9, 841 03 Bratislava  
zastúpené: starosta Igor Polakovič  
IČO: 00603414  
ako preberajúci

(ďalej aj ako „preberajúci“ alebo aj ako „MČ BA-Lamač“)

(ďalej spolu aj ako „strany protokolu“)

**Článok 1**

1. Predmetom zverenia správy nehnuteľného majetku hlavného mesta SR Bratislavy a s ním súvisiacich práv a záväzkov Mestskej časti Bratislava-Lamač sú nehnuteľnosti vo vlastníctve hlavného mesta SR Bratislava nachádzajúce sa v k. ú. Lamač:

pozemky registra „C“ KN:

- parc. č. 443/1– ostatná plocha vo výmere 13 668 m<sup>2</sup>, LV č. 1  
v obstarávacej cene ..... 68 054,34 Eur,
- parc. č. 555– ostatná plocha vo výmere 6 648 m<sup>2</sup>, LV č. 1  
v obstarávacej cene ..... 33 100,98 Eur,
- parc. č. 560/1– ostatná plocha vo výmere 5 734 m<sup>2</sup>, LV č. 1  
v obstarávacej cene ..... 28 550,09 Eur,
- parc. č. 597– ostatná plocha vo výmere 300 m<sup>2</sup>, LV č. 1  
v obstarávacej cene ..... 1 493,73 Eur,
- parc. č. 441– ostatná plocha vo výmere 2 378 m<sup>2</sup>, LV č. 867  
v obstarávacej cene ..... 11 840,27 Eur,
- parc. č. 483/1– ostatná plocha vo výmere 2 612 m<sup>2</sup>, LV č. 1  
v obstarávacej cene ..... 13 005,38 Eur,

(ďalej aj ako „**nehnutelnosti 1**“).

2. Geometrickým plánom č. 659/2024 vyhotoveným dňa 17.09.2024 vyhotoviteľom [REDAKOVANÉ], ZOG s.r.o., Kozmonautická 5 v Bratislave, IČO 47610972, úradne overeným dňa 07.10.2024 pod číslom 1841/2024, bol z pozemku registra „C“ KN v k.ú. Lamač, parc. č. 587 – ostatná plocha vo výmere 464 m<sup>2</sup>, zapísaného na liste vlastníctva č. 1, vytvorený novovytvorený pozemok registra „C“ KN parc. č. 587/1 – ostatná plocha vo výmere 448 m<sup>2</sup>,  
v obstarávacej cene..... 2 230,63 Eur
3. Geometrickým plánom č. 669/2024 vyhotoveným dňa 01.10.2024 vyhotoviteľom [REDAKOVANÉ], ZOG s.r.o., Kozmonautická 5 v Bratislave, IČO 47610972, úradne overeným dňa 29.10.2024 pod číslom 2039/24, bol z pozemku registra „C“ KN parc. č. 480 – ostatná plocha vo výmere 3988 m<sup>2</sup>, zapísaného na LV č. 1, vytvorený novovytvorený pozemok registra „C“ KN parc. č. 480/1 – ostatná plocha vo výmere 3492 m<sup>2</sup>,  
v obstarávacej cene..... 17 386,97 Eur
4. Geometrickým plánom č. 671/2024 vyhotoveným dňa 01.10.2024 vyhotoviteľom [REDAKOVANÉ], ZOG s.r.o., Kozmonautická 5 v Bratislave, IČO 47610972, úradne overeným dňa 30.10.2024 pod číslom 2041/24, bol z pozemku registra „C“ KN parc. č. 521 – ostatná plocha vo výmere 2934 m<sup>2</sup>, zapísaného na LV č. 1, vytvorený novovytvorený pozemok registra „C“ KN parc. č. 521/1 – ostatná plocha vo výmere 2460 m<sup>2</sup>,  
v obstarávacej cene..... 12 248,55 Eur
5. Geometrickým plánom č. 670/2024 vyhotoveným dňa 01.10.2024 vyhotoviteľom [REDAKOVANÉ], ZOG s.r.o., Kozmonautická 5 v Bratislave, IČO 47610972, úradne overeným dňa 30.10.2024 pod číslom 2040/2024, bol z pozemku registra „C“ KN parc. č. 502/1 – ostatná plocha vo výmere 3449 m<sup>2</sup>, zapísaného na LV č. 1, vytvorený novovytvorený pozemok registra „C“ KN parc. č. 502/1 – ostatná plocha vo výmere 2983 m<sup>2</sup>,  
v obstarávacej cene..... 14 852,66 Eur

(ďalej ako „**nehnutelnosti 2**“ a spolu s nehnuteľnosťami 1 aj ako „**Predmet zverenia**“)

6. Celková hodnota zverovaných nehnuteľností v celkovej výmere 40 723 m<sup>2</sup> predstavuje sumu **202 763,60** Eur. (slovom dvestodvatisíc sedemstošesťdesiat tri eur a šesťdesiat centov).

## Článok 2

1. Mestské zastupiteľstvo hlavného mesta SR Bratislavy na svojom zasadnutí konanom dňa 24.10.2024 uznesením č. 710/2024 schválilo zverenie pozemkov špecifikovaných v článku 1 tohto protokolu v súlade s článkom 82 ods. 2 Štatútu hlavného mesta SR Bratislavy do správy Mestskej časti Bratislava-Lamač, za účelom majetkovoprávného usporiadania pozemkov pod existujúcimi budovami a ihriskami ako aj scelenie územia, na ktorom má mestská časť pozemky už v minulosti zverené do správy, s podmienkami, že
  - Nedôjde k predaju nehnuteľností zo strany mestskej časti v prospech tretích osôb.
  - V prípade, ak mestská časť prestane nehnuteľnosti užívať na uvedený účel, je povinná predmet zverenia v lehote 60 dní vrátiť do priamej správy hlavnému mestu Slovenskej republiky Bratislave.
  - Mestská časť Bratislava-Lamač na seba preberá záväzok, že v prípade vykonania rekonštrukčných prác, zabezpečenia technického a stavebného zhodnotenia nehnuteľnosti, bude tieto realizovať z vlastných finančných zdrojov a v budúcnosti, a to aj v prípade odňatia správy, alebo vrátenia správy k uvedeným nehnuteľnostiam, si nebude od vlastníka predmetných nehnuteľností nárokovat úhradu finančných prostriedkov vynaložených na vyššie uvedené práce.
  - Mestská časť Bratislava-Lamač sa zaväzuje, že s pozemkami registra „C“ KN parc. č. 521/1, parc. č. 502/1, parc. č. 480/1, parc. č. 555, parc. č. 560/1, parc. č. 597 a parc. č. 587/1, k. ú. Lamač, LV č. 1,



n  
4  
o  
“  
bude nakladať so starostlivosťou riadneho hospodára, nakoľko je na ne uplatnený reštitučný nárok podľa zákona č. 229/1991 Zb. o úprave vlastníckych vzťahov k pôde a inému poľnohospodárskemu majetku a vedené neukončené správne konanie. Do právoplatného ukončenia uplatnených reštitučných nárokov vzťahujúcich sa k uvedeným pozemkom nesmie mestská časť tieto pozemky previesť do vlastníctva iného subjektu, prenajať alebo iným spôsobom dlhodobo zaťažiť, prípadne zastávať.

- Protokol o zverení nehnuteľného majetku bude mestskou časťou Bratislava-Lamač podpísaný do 90 dní odo dňa schválenia uznesenia v Mestskom zastupiteľstve hlavného mesta Slovenskej republiky Bratislavy, inak uznesenie stratí platnosť.
- 2. Správca bol oboznámený a berie na vedomie, že na pozemku registra „C“ KN, parc. č. 443/1 - ostatná plocha vo výmere 2 934 m<sup>2</sup>, LV č. 1, k.ú. Lamač je evidovaná zmluva o nájme č. 08 83 0569 12 00 v znení neskorších dodatkov uzatvorená medzi hlavným mestom SR Bratislava ako prenajímateľom a Mgr. Art. Martinom Lörinczom ako nájomcom, predmetom ktorej je nájom vo výmere 3 m<sup>2</sup> za účelom vybudovania a užívania prístupu na pozemky parc. č. 762 a 761/3 k.ú. Lamač a k pozemku registra „C“ KN, parc. č. č. 441 – ostatná plocha vo výmere 2 378 m<sup>2</sup>, LV č. 1, k.ú. Lamač je evidovaná zmluva o nájme č. 08 83 0484 05 00 uzatvorená medzi hlavným mestom SR Bratislava ako prenajímateľom a Ing. Danielom Balážom a manželkou Máriou Balážovou ako nájomcovia, predmetom ktorej nájom predmetného pozemku vo výmere 25 m<sup>2</sup>, ktorého účelom je vybudovanie vjazdu do garáže.  
(ďalej spolu aj ako „nájomné zmluvy“)
- 3. Správca bol oboznámený so stanoviskami odborných útvarov Magistrátu hlavného mesta SR Bratislavy k predmetu zverenia, a to so stanoviskami: oddelenia usmerňovania investičnej činnosti zo dňa 26.08.2024, oddelenia environmentálnej a technickej infraštruktúry zo dňa 26.08.2024, oddelenia dopravného inžinierstva zo dňa 23.08.2024, oddelenia pešej a cyklistickej dopravy zo dňa 10.09.2024, oddelenia parkovania zo dňa 12.09.2024, oddelenia sieťovej infraštruktúry zo dňa 06.09.2024, sekcie správy a údržby ciest zo dňa 26.08.2024, oddelenia životného prostredia zo dňa 22.08.2024, oddelenia tvorby mestskej zelene zo dňa 11.10.2024, a zaväzuje sa dodržiavať stanoviská v nich uvedené.

### Článok 3

1. Preberajúci sa zaväzuje vykonávať správu predmetu zverenia v zmysle Štatútu hlavného mesta Slovenskej republiky Bratislavy, platných predpisov a uznesení Mestského zastupiteľstva hlavného mesta SR Bratislavy tak, aby vlastníčkovi hlavnému mestu Slovenskej republiky Bratislave nevznikla žiadna škoda.
2. Preberajúci sa zaväzuje udržiavať pozemky a ich bezprostredné okolie v čistote a vykonávať činnosti v súlade so zákonom č. 543/2002 Z. z. o ochrane prírody a krajiny a ostatnými všeobecne záväznými právnymi predpismi v oblasti životného prostredia.
3. Preberajúci sa zaväzuje, že predmet zverenia neprevedie v prospech tretích osôb.
4. Preberajúci sa zaväzuje, že v prípade, ak predmet zverenia prestane užívať na stanovený účel, je povinný ho v lehote 60 dní vrátiť do priamej správy hlavnému mestu SR Bratislave.
5. Preberajúci sa zaväzuje, že bude v prípade vykonania rekonštrukčných prác, zabezpečenia technického a stavebného zhodnotenia nehnuteľnosti, bude tieto realizovať z vlastných finančných zdrojov a v budúcnosti, a to aj v prípade odňatia správy, alebo vrátenia správy k uvedeným nehnuteľnostiam, si nebude od vlastníka predmetných nehnuteľností nárokovat úhradu finančných prostriedkov vynaložených na vyššie uvedené práce.

6. Preberajúci berie na vedomie, že na pozemku registra „C“ KN parc. č. 443/1-ostatná plocha o výmere 13 668 m<sup>2</sup>, k.ú. Lamač, LV č. 1 je zapísané vecné bremeno spočívajúce v povinnosti povinného z vecného bremena strpieť prechod a prejazd motorovými vozidlami a uloženie a prevádzkovanie inžinierskych sietí v prospech Martin Lörincz, trvale bytom Kollárová 32, 917 01 Trnava, zo dňa 27.10.2016.
7. Preberajúci sa zaväzuje, že s pozemkami registra „C“ KN parc. č. 521, 502/1, 480, 555, 560/1, 597, 587 k. ú. Lamač, LV č. 1 bude nakladať so starostlivosťou riadneho hospodára, keďže je na ne uplatnený reštitučný nárok podľa zákona č. 229/1991 Zb. o úprave vlastníckych vzťahov k pôde a inému poľnohospodárskemu majetku a vedené neukončené správne konanie. Do právoplatného ukončenia uplatnených reštitučných nárokov vzťahujúcich sa k uvedeným pozemkom nesmie preberajúci tieto pozemky previesť do vlastníctva iného subjektu alebo iným spôsobom dlhodobo zaťažiť, prípadne zastávať.
8. Odovzdávajúci sa zaväzuje, že spolu s obojstranne podpísaným protokolom odovzdá preberajúcejmu aj kópie nájomných zmlúv týkajúcich sa predmetu zverenia.
9. Odovzdávajúci sa zaväzuje, že v lehote 30 dní odo dňa obojstranného podpisu tohto protokolu oboznámi nájomcov o zmene prenajímateľa a všetkých podstatných zmenách týkajúcich sa nájmu.

#### Článok 4

1. Tento protokol nadobudne platnosť dňom jeho podpisu oboma stranami protokolu.
2. Tento protokol je povinne zverejňovanou listinou podľa § 5a zákona č. 211/2000 Z. z. o slobodnom prístupe k informáciám v znení neskorších predpisov a nadobúda účinnosť podľa § 47a ods. 1 zákona č. 40/1964 Zb. v znení neskorších predpisov dňom nasledujúcim po dni jeho zverejnenia v Centrálnom registri zmlúv.

#### Článok 5


1. K fyzickému odovzdaniu predmetu zverenia nedôjde, keďže preberajúci stav predmetu zverenia dobre pozná a preberá ho dňom obojstranného podpisu tohto protokolu.
2. Odovzdávajúci neeviduje schodok hospodárenia na majetku, ktorý je predmetom zverenia podľa tohto protokolu.

#### Článok 6

1. Tento protokol sa vyhotovuje v 10-ich rovnopisoch s platnosťou originálu, z toho pre MČ Lamač v štyroch exemplároch a v šiestich exemplároch pre hlavné mesto Slovenskej republiky Bratislavu.
2. Strany protokolu si tento protokol prečítali, porozumeli mu a nemajú proti jeho forme a obsahu žiadne námietky, čo potvrdzujú vlastnoručnými podpismi.
3. GP č. 659/2024, úr. Overený pod č. G1 – 1841/2024, GP č. 670/2024, úr. Overený pod č. G1 – 2040/24, GP č. 671/2024, úr. Overený pod č. G1 – 2040/24 a GP č. 669/2024, úr. Overený pod č. G1 – 2039/24 tvoria neoddeliteľnú súčasť tohto protokolu.

V Bratislave dňa 03. 02. 2025

Odvzdávajúci:  
Hlavné mesto SR Bratislava



Ing. arch. Matúš Vallo  
primátor

V Bratislave dňa 30. 01. 2025

Preberajúci:  
Mestská časť Bratislava-Lamač






Igor Polakovič  
starosta





Geometrický plán je podkladom na právne úkony, keď údaje katastra nehnuteľností doterajšieho stavu výkazu výmer sú zhodné s údajmi platných výpisov z katastra nehnuteľností

Vyhoviteľ		Kraj <i>Bratislavský</i>	Okres <i>Bratislava IV</i>	Obec <i>Bratislava-Lamač</i>
		Kat. územie <i>Lamač</i>	Číslo plánu <i>659/2024</i>	Mapový list č. <i>VKMČ</i>
<p align="center"><b>GEOMETRICKÝ PLÁN</b></p> <p align="right"><i>na oddelenie pozemku p.č.587/1,23 a na vyznačenie duplicitného vlastníctva na p.č.587/2,3</i></p>				
Vyhoviteľ		Autorizačne overil		Uradne overil
Dňa : <i>17.9.2024</i>	Meno : 	Dňa : <i>17.9.2024</i>	Meno : 	Dňa : Číslo G1 :
Nové hranice boli v prírode označené <b>neboli stabilizované</b>		Náležitostami a presnosťou zodpovedá predpisom		Uradne overené podľa §9 zákona NR SR č. 215/1995 Z.z. o geodézii a kartografii
Záznam podrobného merania (meračský náčrt) č. <b>3678</b>		Pečiatka a podpis		Pečiatka a podpis
Súradnice bodov označených číslami a ostatné meračské údaje sú uložené vo všeobecnej dokumentácii				



V.  
588/4

d  
599/1

ihriško

A  
587  
587/1

#  
599/130

(1910)

#  
599/128

A  
587/2

V.  
588/17

#  
599/136

589

V.  
576/7

586

V.  
576/7

585

(1909)



-5.12-

A  
587/3

-2.98-

-0.52-

-3.01-

-9.12-

-8.70-

-2.80-

-8.81-



Spoplatnené v zmysle  
zákona č. 145/1995 Z.z.

Geometrický plán je podkladom na právne úkony, keď údaje katastra nehnuteľností doterajšieho stavu výkazu výmer sú zhodné s údajmi platných výpisov z katastra nehnuteľností

Vyhotovitel'		Kraj <i>Bratislavský</i>	Okres <i>Bratislava IV</i>	Obec <i>Bratislava-Lamač</i>
		Kat. územie <i>Lamač</i>	Číslo plánu <i>670/2024</i>	Mapový list č. <i>VKMČ.</i>
<b>GEOMETRICKÝ PLÁN</b> <i>na oddelenie pozemku p.č. 502/3, 4.</i>				
Vyhotovil		Autorizačne overil		Uradne overil
Dňa : <i>1.10.2024</i>	Meno : [redacted]	Dňa : <i>1.10.2024</i>	Meno [redacted]	Meno : [redacted]
Nové hranice boli v prírode označené existujúci chodník		Náležitosťami a presnosťou zodpovedá predpisom		Dňa <i>30-10-2024</i> Číslo GI: <i>2040/24</i>
Záznam podrobného merania (meračský náčrt) č. <b>3681</b>		[redacted]		Uradne overené podľa §9 zákona NR SR č. 215/1995 Z.z. o geodézii a kartografii
Súradnice bodov označených číslami a ostatné meračské údaje sú uložené vo všeobecnej dokumentácii		[redacted]		[redacted]
[redacted]		[redacted]		Pečať a podpis

# VÝKAZ VÝMER

DOTERAJŠÍ STAV										ZMENY					NOVÝ STAV				
PZKN		listu	Číslo				výmera		druh pozemku	diel číslo	k parcele číslo	od parcely číslo		m2	číslo parcely	výmera		druh pozemku	Vlastník ( iná oprávnená osoba ) adresa , (sídlo)
vložky	vlastn.	parcely	PK	KN - E	KN - C	ha	m2	m2				ha	m2						
PK	LV																		
Stav právny je totožný s registrom C KN																			
	1				502/1		3449		ost.pl.						502/1	2983		ost.pl. 29	Doteraiši
															502/3	312		zast.pl. 22	Doteraiši
															502/4	154		zast.pl. 22	Doteraiši
Spolu :							3449									3449			
Legenda : Kód spôsobu využívania pozemku 22 Pozemok, na ktorom je postavená inžinierska stavba – cestná, miestna a účelová komunikácia, lesná cesta, poľná cesta, chodník, nekrýté parkovisko a ich súčasť 29 Pozemok, na ktorom je okrasná záhrada, uličná a sídlisková zeleň, park a iná funkčná zeleň a lesný pozemok na rekreačné a poľovnícke využívanie																			

Legenda :

Kód spôsobu využívania pozemku

22 Pozemok, na ktorom je postavená inžinierska stavba – cestná, miestna a účelová komunikácia, lesná cesta, poľná cesta, chodník, nekrýté parkovisko a ich súčasti

29 Pozemok, na ktorom je okrasná záhrada, uličná a sídlisková zeleň, park a iná funkčná zeleň a lesný pozemok na rekreačné a poľovnícke využívanie







Spoplatnené v zmysle  
zákonu č. 145/1995 Z.z.

Geometrický plán je podkladom na právne úkony, keď údaje katastra nehnuteľností doterajšieho stavu výkazu výmer sú zhodné s údajmi platných výpisov z katastra nehnuteľností

Vyhotovitel		Kraj <i>Bratislavský</i>	Okres <i>Bratislava IV</i>	Obec <i>Bratislava-Lamač</i>
		Kat. územie <i>Lamač</i>	Číslo plánu <i>671/2024</i>	Mapový list č. <i>VKMĚ</i>
<b>GEOMETRICKÝ PLÁN</b> <i>na oddelenie pozemku p.č. 321/1, 2, 3</i>				
Vyhotovil		Autorizačne overil		Uradne overil
Dňa : <i>1.10.2024</i>	Meno : [redacted]	Dňa : <i>1.10.2024</i>	Meno [redacted]	Meno : [redacted]
Nové hranice boli v prírode označené existujúci chodník		Náležitostami a presnosťou zodpovedá predpisom		Dňom <i>30-10-2024</i>
Záznam podrobného merania (meračský náčrt) č. <i>3682</i>		[redacted]		Číslo GI : <i>6041/24</i>
Súradnice bodov označených číslami a ostatné meračské údaje sú uložené vo všeobecnej dokumentácii		[redacted]		Uradne overené podľa §9 zákona NR SR č. 215/1995 Z.z. o geodézii a kartografii
[redacted]		[redacted]		Peciatka a podpis

DOTERAJŠÍ STAV										ZMENY					NOVÝ STAV				
Číslo				výmera		druh pozemku	diel číslo	k parcele číslo	od parcely číslo	m2	číslo parcely	výmera		druh pozemku	Vlastník ( iná oprávnená osoba ) adresa , ( sídlo )				
PZKN	listu vložky vlastn.	PK	KN - E	KN - C	ha							m2	ha			m2			
Stav právny je totožný s registrom C KN																			
1				521		2934	ost.pl.				521/1		2460	ost.pl. 29	Doteraiši				
											521/2		350	zast.pl. 22	Doteraiši				
											521/3		124	ost.pl. 29	Doteraiši				
Spolu :															2934				

## Legenda :

Kód spôsobu využívania pozemku

22 Pozemok, na ktorom je postavená inžinierska stavba – cestná, miestna a účelová komunikácia, lesná cesta, poľná cesta, chodník, nekrýté parkovisko a ich súčasť

29 Pozemok, na ktorom je okrasná záhrada, uličná a sídlisková zeleň, park a iná funkčná zeleň a lesný pozemok na rekreačné a poľovnícke využívanie





Spoplatnené v zmysle  
zákona č. 145/1995 Z.z.

Geometrický plán je podkladom na právne úkony, keď údaje katastra nehnuteľností doterajšieho stavu výkazu výmer sú zhodné s údajmi platných výpisov z katastra nehnuteľností

Vyhotoviteľ	Kraj Bratislavský	Okres Bratislava IV	Obec Bratislava-Lamač
	Kat. územie Lamač	Číslo plánu 669/2024	Mapový list č. VKMč.
<b>GEOMETRICKÝ PLÁN</b> na oddelenie pozemku p.č.480/I. 2.			
Vyhotoval		Autorizačne overil	
Dňa 1.10.2024	Meno	Dňa 1.10.2024	Meno
Nové hranice boli v prírode označené existujúci chodník		Náležitosti a presnosťou zodpovedá predpisom	
Záznam podrobného merania (meračský náčrt) č. 3680		Úradne overené podľa §9 zákona NR SR č. 215/1993 Z.z. o geodézii a kartografii	
Súradnice bodov označených číslami a ostatné meračské údaje sú uložené vo všeobecnej dokumentácii		Pečiatka a podpis	

# VÝKAZ VÝMER

DOTERAJŠÍ STAV										ZMENY					NOVÝ STAV									
Číslo				parcely			výmera		druh pozemku	diel číslo		k parcele číslo		od parcely číslo		m2		číslo parcely		výmera		druh pozemku	Vlastník ( iná oprávnená osoba ) adresa , ( sídlo )	
PZKN vločky	listu vlastn.	PK	LV				KN - E	KN - C												ha	m2			ha
Stav právny je totožný s registrom C KN																								
	1					480		3988	ost.pl.									480/1	3492	ost.pl. 29		Doterajši		
																		480/2	496	zast.pl. 22		Doterajši		
Spolu :								3988											3988					

## Legenda :

Kód spôsobu využívania pozemku  
 22 Pozemok, na ktorom je postavená inžinierska stavba – cestná, miestna a účelová komunikácia, lesná cesta, poľná cesta, chodník, nekryté parkovisko a ich súčasti  
 29 Pozemok, na ktorom je okrasná záhrada, uličná a sídlisková zeleň, park a iná funkčná zeleň a lesný pozemok na rekreačné a poľovnícke využívanie



543

494

489

488/3

488/1

481/2

487/4

481/3

d  
481/31

481/4

481/30

482

470

471

472

473

480/2

480/1

474

475

476

477

478

479

481/1

468  
kotlina

467

466

767

772

773/2

769/3

769/6

773/1

774

775

777

778

779

781/8

781/7

782/1

784/1

784/2

787

788/1

788/2

705

465

464

463

462

461

460

443/1

459

458

457

ihriško

ihriško





