

Zmluva o zriadení vecného bremena**č. 286503062500****č. oprávneného: 250605-121831516-VB**

uzatvorená podľa § 151n a nasl. zákona č. 40/1964 Zb. Občianskeho zákonníka
v znení neskorších predpisov
(ďalej len „zmluva“) medzi nasledujúcimi stranami:

Hlavné mesto Slovenskej republiky Bratislava

Sídlo: Primaciálne námestie č. 1, 814 99 Bratislava 1
Zastúpené: Mgr. Ctibor Košťál, riaditeľ magistrátu,
na základe Podpisového poriadku účinného ku dňu podpisu tejto zmluvy
Bankové spojenie: Československá obchodná banka, a.s.
IBAN: SK58 7500 0000 0000 2582 8453
BIC-SWIFT: CEKOSKBX
IČO: 00 603 481

(ďalej len „**povinný z vecného bremena**“ v príslušnom tvare)

a**Západoslovenská distribučná, a.s.**

Sídlo : Čulenova 6, 816 47 Bratislava
Zastúpená: Ing. Miloš Karas – vedúci úseku riadenia investícií
na základe poverenia 00655-URI-POIN zo dňa 15.10.2024
Ing. Xénia Albertová – vedúca tímu vlastníckeho manažmentu
na základe poverenia č. 00655-URI-POIN zo dňa 15.10.2024
(poverenie sa nachádza v prílohe č. 1, ktorá tvorí neoddeliteľnú súčasť
tejto zmluvy)
Bankové spojenie: Tatra banka, a.s.
IBAN: SK59 1100 0000 0026 2610 6826
SWIFT: TATRSKBX
IČO : 36 361 518
DIČ : 2022189048
IČ DPH : SK 2022189048

zapísaná v Obchodnom registri Mestského súdu Bratislava III, oddiel Sa, Vložka č. 3879/B
(ďalej len „**oprávnený z vecného bremena**“ v príslušnom tvare)

(ďalej spoločnej aj ako „zmluvené strany“ alebo jednotlivo „zmluvná strana“ v príslušnom tvare)

**Článok I.
Úvodné ustanovenia**

1. Touto zmluvou sa v súlade so Zmluvou o budúcej zmluve o zriadení vecného bremena č. 286504432200/0099 zo dňa 18.07.2022, u oprávneného z vecného bremena evidovaná pod č. 221086-121831516-ZBZ_VB v znení jej Dodatku č. 1 zo dňa 20.03.2024 (ďalej len „Zmluva o budúcej zmluve“ v príslušnom tvare) zriaďuje vecné bremeno v prospech oprávneného z vecného bremena na častiach pozemkov špecifikovaných v ods. 2. tohto článku, ktoré sú zapísané na liste vlastníctva v prospech povinného z vecného bremena.

2. Povinný z vecného bremena je vlastníkom nehnuteľností – pozemkov vedených v katastrálnom území Nové Mesto, okres Bratislava III., obec Bratislava-Nové Mesto ako:
- a) pozemok registra „C“ katastra nehnuteľností parc. č. **11488** – zastavaná plocha a nádvorie vo výmere 3 080 m², zapísaný na liste vlastníctva č. 2382,
 - b) pozemok registra „C“ katastra nehnuteľností parc. č. **11281/17** – zastavaná plocha a nádvorie o výmere 7 509 m², zapísaný na liste vlastníctva č. 1,
 - c) pozemok registra „C“ katastra nehnuteľností parc. č. **15123/9** – ostatná plocha o výmere 2 572 m², zapísaný na LV. č. 2382,
 - d) pozemok registra „C“ katastra nehnuteľností parc. č. **15123/79** – ostatná plocha vo výmere 5 078 m², zapísaný na liste vlastníctva č. 2382,
 - e) pozemok registra „C“ katastra nehnuteľností parc. č. **15123/175** – zastavaná plocha a nádvorie vo výmere 486 m², zapísaný na liste vlastníctva č. 1,
 - f) pozemok registra „C“ katastra nehnuteľností parc. č. **15123/184** – ostatná plocha vo výmere 466 m², zapísaný na liste vlastníctva č. 2382,
 - g) pozemok registra „C“ katastra nehnuteľností parc. č. **15123/186** – ostatná plocha vo výmere 18 m², zapísaný na liste vlastníctva č. 2382,
 - h) pozemok registra „C“ katastra nehnuteľností parc. č. **15125** – zastavaná plocha a nádvorie vo výmere 3 107 m², zapísaný na liste vlastníctva č. 1,
 - i) pozemok registra „C“ katastra nehnuteľností parc. č. **15127/1** – zastavaná plocha a nádvorie vo výmere 7 816 m², zapísaný na liste vlastníctva č. 2382,
 - j) pozemok registra „C“ katastra nehnuteľností parc. č. **21956** – zastavaná plocha a nádvorie vo výmere 2 982 m², zapísaný na liste vlastníctva č. 1,
 - k) pozemok registra „C“ katastra nehnuteľností parc. č. **21964/5** – zastavaná plocha a nádvorie vo výmere 341 m², zapísaný na liste vlastníctva č. 1,
 - l) pozemok registra „C“ katastra nehnuteľností parc. č. **21968/2** – zastavaná plocha a nádvorie vo výmere 35 849 m², zapísaný na liste vlastníctva č. 1274,
 - m) pozemok registra „C“ katastra nehnuteľností parc. č. **21969/1** – zastavaná plocha a nádvorie vo výmere 13 005 m², zapísaný na liste vlastníctva č. 1,
 - n) pozemok registra „C“ katastra nehnuteľností parc. č. **23013/1** – zastavaná plocha a nádvorie vo výmere 24 695 m², zapísaný na liste vlastníctva č. 5567,
 - o) pozemok registra „E“ katastra nehnuteľností parc. č. **11489** – zastavaná plocha a nádvorie vo výmere 244 m², zapísaný na liste vlastníctva č. 5567, ktorý tvorí časť pozemku registra „C“ katastra nehnuteľností parc. č. 22001/1, ktorý nie je v operátoch katastra nehnuteľností evidovaný na listoch vlastníctva,
 - p) pozemok registra „E“ katastra nehnuteľností parc. č. **22001/1** – zastavaná plocha a nádvorie vo výmere 66 164 m², zapísaný na liste vlastníctva č. 5567, ktorý tvorí časť pozemku registra „C“ katastra nehnuteľností parc. č. 22001/1, ktorý nie je v operátoch katastra nehnuteľností evidovaný na listoch vlastníctva (ďalej spoločne aj ako „**nehnuteľnosti**“ v príslušnom tvare).
3. Povinný z vecného bremena touto zmluvou zriaďuje v prospech oprávneného z vecného bremena vecné bremeno, ktoré spočíva v povinnosti povinného z vecného bremena strpieť na častiach nehnuteľností špecifikovaných v ods. 2. tohto článku:
- a) zriadenie a uloženie VN káblového vedenia a VN odbočky do rozvádzača TS v rámci stavby „BA_Nové Mesto, Viktora Tegelhoffa, VNK“ v k.ú. Nové Mesto v Bratislave (ďalej len „**VN vedenie**“ v príslušnom tvare),
 - b) užívanie, prevádzkovanie, opravy a odstránenie VN vedenia,
- a to v rozsahu vymedzenom geometrickým plánom č. 104.3/2024 na vyznačenie práva zriadenia koridoru na uloženie inžinierskej siete na parcelách reg. E-KN parc. č. 11489, 22001/1 a reg. C-KN parc. č. 11488, 21964/5, 21969/1, 21968/2, 21956, 15125, 11281/17, 23013/1, 15123/175, 15123/9, 15127/1, 15123/186, 15123/79, 15123/184 zo dňa 14.02.2025, vyhotoveným spoločnosťou [REDACTED] úradne overeným Okresným úradom Bratislava, katastrálnym odborom pod č. [REDACTED] dňa 14.03.2025 (ďalej aj ako „**geometrický plán**“ v príslušnom tvare). Geometrický plán je prílohou č. 2, ktorá tvorí neoddeliteľnú súčasť tejto zmluvy.

- c) vstup osôb a vjazd vozidiel z dôvodu údržby, opráv a rekonštrukcie VN vedenia oprávneným z vecného bremena a ním povereným osobám v rozsahu a spôsobom nevyhnutným na výkon povolenej činnosti, vrátane činnosti uvedených v písm. a) a b) tohto odseku na pozemky reg. C-KN parc. č. 15123/175, 15125, 15127/1, 21964/5, 21968/2, 21969/1, 23013/1 v k.ú. Nové Mesto v celosti, na pozemky reg. C-KN parc. č. 11281/17, 11488, 15123/9, 15123/79, 15123/184, 15123/186, 21956 v k.ú. Nové Mesto v rozsahu vymedzenom geometrickým plánom a na pozemky reg. E-KN parc. č. 11489, 22001/1 v k.ú. Nové Mesto v rozsahu vymedzenom geometrickým plánom.
4. Právo zodpovedajúce vecnému bremenu sa viaže k oprávnenému z vecného bremena t.j. pôsobí „**in personam**“.
5. Zmluva o zriadení vecného bremena nespadá pod schvaľovaciu kompetenciu Mestského zastupiteľstva hlavného mesta SR Bratislavy podľa čl. 80 ods. 2. Štatútu hlavného mesta SR Bratislavy.

Článok II. Účel zmluvy

Vecné bremeno sa zriaďuje na častiach nehnuteľností špecifikovaných v čl. I. ods. 2. tejto zmluvy v prospech oprávneného z vecného bremena za účelom:

- a) zriadenia a uloženia VN vedenia v rámci stavby „BA_Nové Mesto, Viktora Tegelhoffa, VNK“ v k.ú. Nové Mesto v Bratislave,
- b) užívania, prevádzkovania, opráv a odstránenia VN vedenia,
a to v rozsahu vymedzenom geometrickým plánom
- c) vstupu osôb a vjazdu vozidiel z dôvodu údržby, opráv a rekonštrukcie VN a NN rozvodov oprávneným z vecného bremena a ním povereným osobám v rozsahu a spôsobom nevyhnutným na výkon povolenej činnosti, vrátane činnosti uvedených v písm. a) a b) tohto odseku na pozemky reg. C-KN parc. č. 15123/175, 15125, 15127/1, 21964/5, 21968/2, 21969/1, 23013/1 v k.ú. Nové Mesto v celosti, na pozemky reg. C-KN parc. č. 11281/17, 11488, 15123/9, 15123/79, 15123/184, 15123/186, 21956 v k.ú. Nové Mesto v rozsahu vymedzenom geometrickým plánom a na pozemky reg. E-KN parc. č. 11489, 22001/1 v k.ú. Nové Mesto v rozsahu vymedzenom geometrickým plánom.

Článok III. Náhrada

1. Zmluvné strany sa dohodli, že vecné bremeno vymedzené v čl. I. ods. 3. tejto zmluvy zriaďujú odplatne za jednorazovú náhradu stanovenú Znaleckým posudkom č. 23/2025 zo dňa 20.03.2025, vyhotoveným [REDAKOVANÉ] znalkyňou v odbore Stavebníctvo, odvetvie Odhad hodnoty nehnuteľností, [REDAKOVANÉ] vo veci stanovenia všeobecnej hodnoty vecného bremena na pozemkoch okres Bratislava III, Obec Bratislava-Nové Mesto, katastrálne územie Nové Mesto, v rozsahu určenom geometrickým plánom č. 104-3/2024 autorizačne overeným [REDAKOVANÉ] dňa 14.02.2025, úradne overeným Okresným úradom Bratislava, katastrálnym odborom dňa 14.03.2025 pod č. [REDAKOVANÉ] na vyznačenie práva uloženia inžinierskej siete, a táto jednorazová náhrada predstavuje sumu **63 899,75 Eur** (slovom šesťdesiattritisícosemstodeväťdesiatdeväť eur sedemdesiatpäť centov).
2. Na základe zmluvy o budúcej zmluve bola oprávneným z vecného bremena dňa 15.08.2022 uhradená časť predbežnej odplaty za vecné bremeno vo výške 28 277,- Eur (slovom dvadsaťosemtisícdeväťdesiatdva eur). Na základe Dodatku č. 1 k zmluve o budúcej zmluve bola oprávneným z vecného bremena dňa 04.04.2024 uhradená časť predbežnej odplaty za vecné bremeno vo výške 244,- Eur (slovom dvestoštyridsaťštyri eur).

Celková výška uhradenej predbežnej odplaty tak predstavuje sumu **28 521,-** Eur (slovom dvadsaťosemtisícpäťstodvadsaťjeden eur). Oprávnený z vecného bremena sa zaväzuje, že najneskôr do 30 dní odo dňa nadobudnutia účinnosti tejto zmluvy uhradí zostávajúci rozdiel medzi jednorazovou náhradou podľa ods. 1. tohto článku a uhradenou predbežnou odplatou podľa tohto odseku vo výške **35 378,75 Eur** (slovom tridsaťpäťtisícristosedemdesiatosem eur sedemdesiatpäť centov) na účet povinného z vecného bremena vedený v Československej obchodnej banke, a.s., IBAN: SK58 7500 0000 0000 2582 8453, variabilný symbol 2865030625.

3. V prípade oneskorenej platby sa oprávnený z vecného bremena zaväzuje zaplatiť aj zmluvnú pokutu vo výške 0,05% z dlžnej sumy za každý aj začatý deň omeškania. Týmto ustanovením nie sú dotknuté § 517 ods. 2. a § 545 ods. 2. zákona č. 40/1964 Zb. Občianskeho zákonníka v znení neskorších predpisov (ďalej len „Občiansky zákonník“ v príslušnom tvare) a povinný z vecného bremena je oprávnený požadovať popri plnení aj úroky z omeškania, ako aj náhradu škody spôsobenú nezaplatením dlžnej čiastky vo výške presahujúcej výšku zmluvnej pokuty.

Článok IV. Čas a trvanie vecného bremena

1. Zmluva o zriadení vecného bremena sa uzatvára na dobu neurčitú.
2. Vecné bremeno zaniká zo zákona v zmysle ods. 2. a 4 § 151p Občianskeho zákonníka.

Článok V. Odstúpenie od zmluvy

1. Povinný z vecného bremena je oprávnený jednostranne odstúpiť od zmluvy
 - a) ak oprávnený z vecného bremena neuhradí jednorazovú náhradu podľa čl. III. ods. 2. tejto zmluvy,
 - b) ak účel zriadenia vecného bremena zanikol,
 - c) ak výkonom vecného bremena v rozpore s touto zmluvou vzniká povinnému z vecného bremena neprimeraná škoda,
 - c) ak povinný z vecného bremena bude predmet zmluvy potrebovať na plnenie samosprávnych funkcií v zmysle platných právnych predpisov.
2. V prípade odstúpenia od zmluvy v zmysle tohto článku je oprávnený z vecného bremena povinný odstrániť VN vedenie z nehnuteľností špecifikovaných v čl. I. ods. 2. tejto zmluvy a uviesť nehnuteľnosti na svoje náklady do pôvodného stavu v lehote určenej povinným z vecného bremena v oznámení o odstúpení od tejto zmluvy. V prípade nečinnosti oprávneného z vecného bremena je povinný z vecného bremena oprávnený uviesť nehnuteľnosti do pôvodného stavu sám na náklady a riziko oprávneného z vecného bremena, ak sa zmluvné strany nedohodnú inak.
3. Možnosť odstúpenia niektorej zo zmluvných strán podľa príslušných ustanovení Občianskeho zákonníka nie je týmto článkom dotknutá.

Článok VI. Vedľajšie ustanovenia

1. Oprávnený z vecného bremena je povinný znášať všetky náklady na zachovanie a údržbu častí nehnuteľností, na ktorých viazne vecné bremeno zriadené touto zmluvou.
2. Povinný z vecného bremena má právo vyžadovať náhradu škody, ktorá mu vznikla pri výkone vecného bremena oprávneným z vecného bremena v rozpore s touto zmluvou.

3. Oprávnený z vecného bremena sa súčasne zaväzuje, že bude plniť všetky povinnosti, ktoré mu vyplývajú z § 11. zákona č. 251/2012 Z.z. o energetike a o zmene a doplnení niektorých zákonov.
4. Zmluvné strany sa dohodli, že oprávnený z vecného bremena zaplatí správny poplatok za návrh na vklad vecného bremena do katastra nehnuteľností.

Článok VII. Platnosť a účinnosť zmluvy

1. Táto zmluva nadobúda platnosť dňom podpísania zmluvnými stranami a účinnosť dňom nasledujúcim po dni jej zverejnenia v Centrálnom registri zmlúv podľa ustanovenia § 47a ods. 1. Občianskeho zákonníka v spojení s ustanovením § 5a zákona č. 211/2000 Z. z. o slobodnom prístupe k informáciám o zmene a doplnení niektorých zákonov (zákon o slobode informácií) v znení neskorších predpisov.
2. Právne účinky vkladu vznikajú kladným právoplatným rozhodnutím Okresného úradu Bratislava, katastrálny odbor, o povolení vkladu vecného bremena do katastra nehnuteľností.
3. Návrh na vklad do katastra nehnuteľností podá povinný z vecného bremena po dodržaní podmienok stanovených v čl. III. tejto zmluvy, t.j. po zaplatení zostatku náhrady za zriadenie vecného bremena. Za zaplatenie zostatku náhrady za zriadenie vecného bremena sa považuje jej pripísanie na účet povinného z vecného bremena. V prípade omeškania so zaplatením zostatku náhrady za zriadenie vecného bremena sa zostatok náhrady považuje za zaplatený až po zaplatení sankcií uvedených v čl. III. ods. 3. tejto zmluvy.
4. Oprávnený z vecného bremena nadobudne právo zodpovedajúce vecnému bremenu dňom kladného právoplatného rozhodnutia Okresného úradu Bratislava, katastrálneho odboru, o povolení vkladu vecného bremena.
5. Do doby povolenia vkladu vecného bremena sú účastníci tejto zmluvy viazaní dohodnutými podmienkami tejto zmluvy.

Článok VIII. Záverečné ustanovenia

1. K zmene podmienok dohodnutých touto zmluvou môže dôjsť len na základe vzájomnej dohody zmluvných strán formou písomného dodatku, alebo ak to bude vyplývať zo zmien a doplnkov platných všeobecne záväzných právnych predpisov.
2. Pre právne vzťahy touto zmluvou zvlášť neupravené platia príslušné ustanovenia Občianskeho zákonníka a ostatných platných všeobecne záväzných právnych predpisov Slovenskej republiky. Zmluvné strany sa dohodli, že v prípade akýchkoľvek sporov vyplývajúcich z tejto zmluvy alebo vzniknutých na základe tejto zmluvy bude ich riešenie v právomoci príslušných slovenských súdov za použitia slovenského práva.
3. Táto zmluva sa vyhotovuje v 7-ich rovnopisoch s platnosťou originálu, z tohto 6 vyhotovení pre povinného z vecného bremena, z ktorých 2 budú predložené na Okresný úrad Bratislava, katastrálny odbor, za účelom povolenia vkladu vecného bremena a 1 vyhotovenie pre oprávneného z vecného bremena.
4. Zmluvné strany vyhlasujú, že zmluvu uzavreli slobodne a vážne, nie v tiesni a za nápadne nevýhodných podmienok a ich zmluvná voľnosť nie je obmedzená. Zmluvné strany si zmluvu prečítali, s jej obsahom sa oboznámili a porozumeli mu, nemajú proti obsahu a forme žiadne námietky a výhrady, čo potvrdzujú vlastnoručnými podpismi.

5. Neoddeliteľnou súčasťou tejto zmluvy je:

- a) Príloha č. 1 Poverenie č. 00655-URI-POIN zo dňa 15.10.2024 – Ing. Miloš Karas a Ing. Xénia Albertová
- b) Príloha č. 2 Kópia geometrického plánu č. 104.3/2024 zo dňa 14.02.2025, úradne overeného pod č. [REDACTED] dňa 14.03.2025

V Bratislave, dňa 03.06.2025

Povinný z vecného bremena:
Hlavné mesto SR Bratislava

V Bratislave, dňa 20.05.2025

Oprávnený z vecného bremena:
Západoslovenská distribučná, a.s.

.....
Mgr. Ctibor Košťál, v.r.
riaditeľ magistrátu

.....
Ing. Miloš Karas, v.r.
vedúci úseku riadenia investícií

.....
Ing. Xénia Albertová, v.r.
vedúca tímu vlastníckeho manažmentu

* - reg.E-KN parc.č.11489,22001/1

** - reg.C-KN parc.č.11488, 21964/5, 21969/1, 21968/2, 21956, 15125, 11281/17, 23013/1, 15123/175, 15123/9, 15127/1, 15123/186, 15123/79, 15123/184

Geometrický plán je podkladom na právne úkony, keď údaje doterajšieho stavu výkazu výmer sú zhodné s údajmi platných výpisov z katastra nehnuteľností

Vyhotoviteľ	Kraj <i>Bratislavský</i>	Okres <i>Bratislava III</i>	Obec <i>Bratislava-Nové Mesto</i>
	Kat. územie <i>Nové Mesto</i>	Číslo plánu <i>104.3/2024</i>	Mapový Pezínok <i>8-9/11,13,14,</i> list č <i>21,23</i>
GEOMETRICKÝ PLÁN		na vyznačenie práva zriadenia koridoru na uloženie inžinierskej siete na parcelách reg.E-KN * a reg.C-KN **.	
Vyhotovil		Autorizačne overil	
Dňa: <i>14.2.2025</i>	Meno:	Dňa: <i>14.2.2025</i>	Meno:
Nové hranice boli v prírode označené <i>koridorom inžinierskej siete</i>		Náležitosti	úradne predpisom
Záznam podrobného merania (meračský náčrt) č. <i>7035</i>		Ú	
Súradnice bodov označených číslami a ostatné meračské údaje sú uložené vo všeobecnej dokumentácii		3 NR SR č. 215/1995	

VÝKAZ VÝMER

Doterajší stav													Zmeny				Nový stav			
pžkn. vločky	listu vlastn.	Číslo			Druh pozemku	Diel číslo	k parcele číslo	m ²	od parcely číslo	m ²	Číslo parcely	Výmera		Druh pozemku	Vlastník, (ind opráv. osoba) adresa, (sídlo)					
		PK	KN-E	KN-C								ha	m ²							
	1			11281/17		1	Stav právny	11281/17		7	11281/17		7509	zast.pl. 18	Doterajší					
	2382			11488		2		11488		34	11488		3080	zast.pl. 17	detto					
	5567		11489			3		11489		124	(11489		244	zast.pl.)	detto					
	2382			15123/9		4		15123/9		12	15123/9		2572	ost.pl. 37	detto					
	2382			15123/79		5		15123/79		125	15123/79		5078	ost.pl. 37	detto					
	1			15123/175		6		15123/175		8	15123/175		486	zast.pl. 22	detto					
	2382			15123/184		7		15123/184		10	15123/184		466	ost.pl. 37	detto					
	2382			15123/186		8		15123/186		11	15123/186		18	ost.pl. 37	detto					
	1			15125		9		15125		435	15125		3107	zast.pl. 22	detto					
	2382			15127/1		10		15127/1		601	15127/1		7816	zast.pl. 22	detto					
	1			21956		11		21956		232	21956		2982	zast.pl. 25	detto					
	1			21964/5		12		21964/5		40	21964/5		341	zast.pl. 22	detto					

VÝKAZ VÝMER

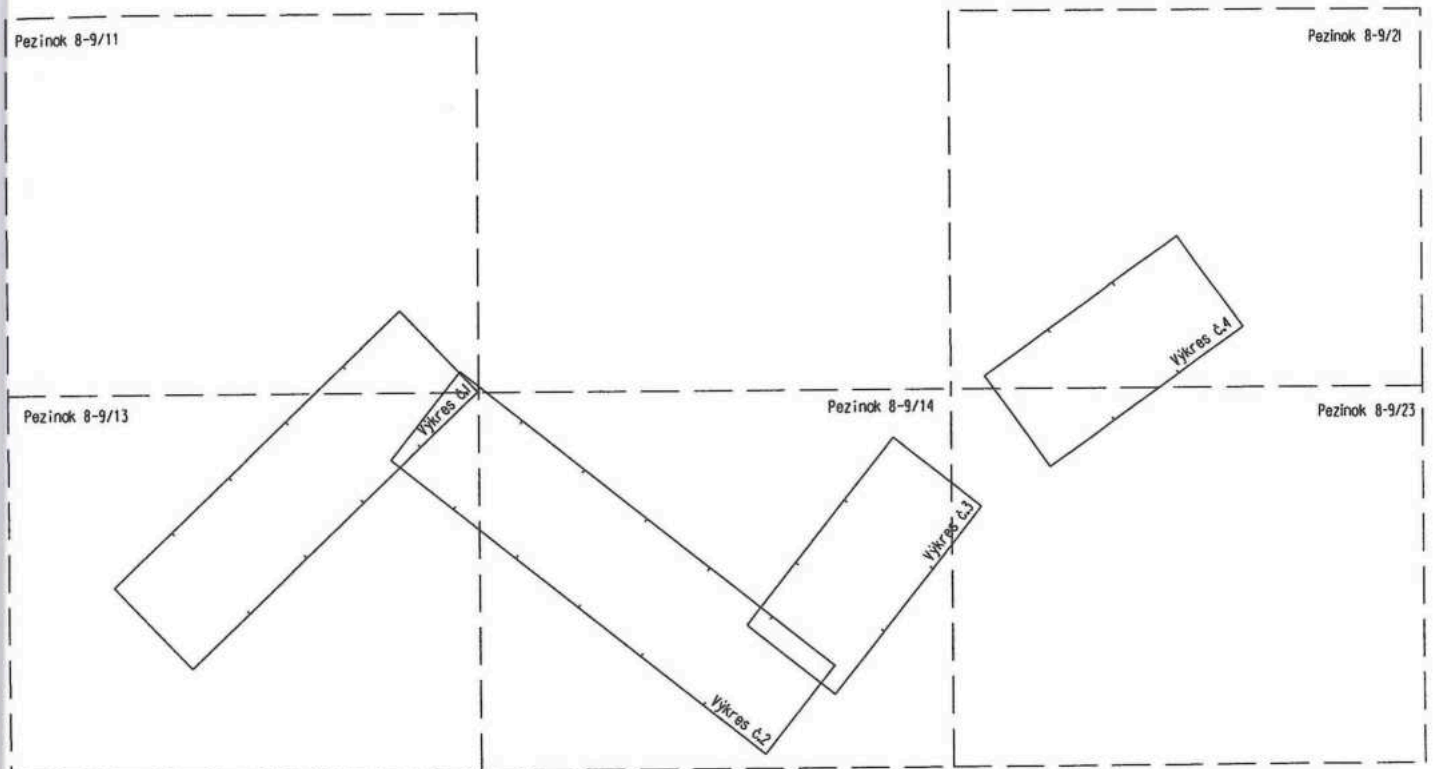
Doterajší stav										Zmeny				Nový stav			
pžkn. vložky	listu vlastn.	Číslo			Druh pozemku	Výmera		Diel číslo	k parcele číslo	od parcely číslo	m ²	Číslo parcely	Výmera		Druh pozemku	Vlastník, (ind opráv. osoba) adresa, (sídlo)	
		PK	KN-E	KN-C		ha	m ²						ha	m ²			
	1274			21968/2	zast.pl.	3	5849	13		21968/2	69	21968/2	3	5849	zast.pl. 22	detto	
	1			21969/1	zast.pl.	1	3005	14		21969/1	966	21969/1	1	3005	zast.pl. 22	detto	
	5567			22001/1	zast.pl.	6	6164	15		22001/1	649	(22001/1	6	6164	zast.pl.)	detto	
	5567			23013/1	zast.pl.	2	4695	16 17		22001/1 23013/1	20 101	23013/1	2	4695	zast.pl. 22	Doterajší	
Spolu:												3444		17	3412		
Stav podľa registra C KN																	
	1			11281/17	zast.pl.		7509					11281/17		7509	zast.pl. 18	Doterajší	
	2382			11488	zast.pl.		3080					11488		3080	zast.pl. 17	detto	
	2382			15123/9	ost.pl.		2572					15123/9		2572	ost.pl. 37	detto	
	2382			15123/79	ost.pl.		5078					15123/79		5078	ost.pl. 37	detto	
	1			15123/175	zast.pl.		486					15123/175		486	zast.pl. 22	detto	
	2382			15123/184	ost.pl.		466					15123/184		466	ost.pl. 37	detto	
	2382			15123/186	ost.pl.		18					15123/186		18	ost.pl.	detto	

Stav podľa registra C KN

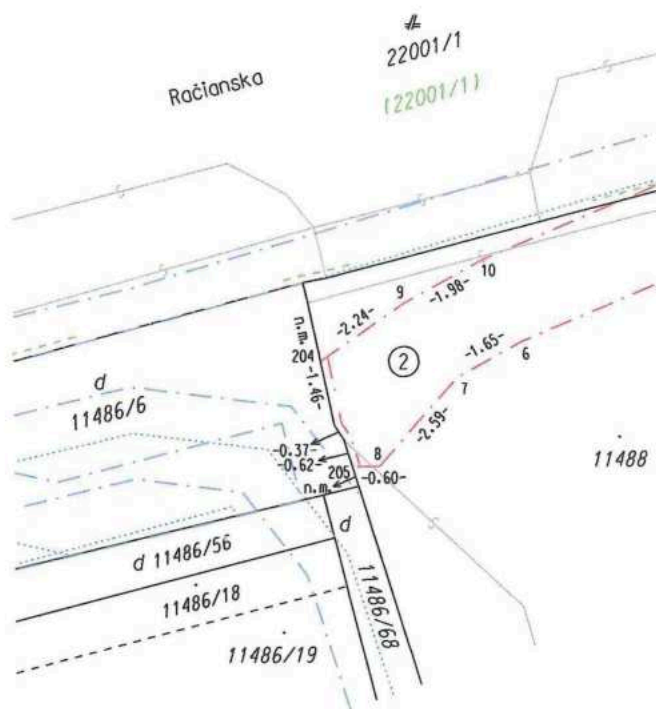
VÝKAZ VÝMER

Doterajší stav										Zmeny				Nový stav			
Číslo		Výmera		Druh pozemku	Diel číslo	k parcele číslo	m ²	od parcely číslo	m ²	Číslo parcely	Výmera		Druh pozemku	Vlastník, (iná opráv. osoba) adresa, (sídlo)			
pžkn. vložky	listu vlastn.	PK	KN-E								KN-C	ha			m ²		
PK	LV										ha	m ²	kód				
	1			15125			3107			15125		3107	37	detto			
	2382			15127/1			7816			15127/1		7816	22	detto			
	1			21956			2982			21956		2982	25	detto			
	1			21964/5			341			21964/5		341	22	detto			
	1274			21968/2			5849			21968/2	3	5849	22	detto			
	1			21969/1			3005			21969/1	1	3005	22	detto			
				22001/1			5962			22001/1	6	5962	22	detto			
	5567			23013/1			4695			23013/1	2	4695	22	detto			
Spolu:																	
17 2966																	
Poznámka: Zriaďuje sa vecné bremeno práva zriadenia koridoru na uloženie inžinierskej siete (podzemné elektrické vedenie) na parcelách reg.E-KN p.č.1489, 22001/1 a reg.C-KN p.č.11488, 21964/5, 21969/1, 21968/2, 21956, 15125, 11281/17, 23013/1, 15123/175, 15123/79, 15127/1, 15123/186, 15123/184 v rozsahu uvedených dielov v prospech Západoslovenská distribučná, a.s., Čulenova 6, Bratislava.																	
Legenda: kód spôsobu využívania 17 Pozemok, na ktorom je postavená budova bez označenia súpisným číslom 18 Pozemok, na ktorom je dvor 22 Pozemok, na ktorom je postavená inžinierska stavba – cestná, miestna a účelová komunikácia, lesná cesta, poľná cesta, chodník, nekryté parkovisko a ich súčasti 25 Pozemok, na ktorom je postavená ostatná inžinierska stavba a jej súčasti 37 Pozemok, na ktorom sú skaly, svahy, rokliny, výmole, vysoké medze s krovím alebo kamením a iné plochy, ktoré neposkytujú trvalý úžitok																	

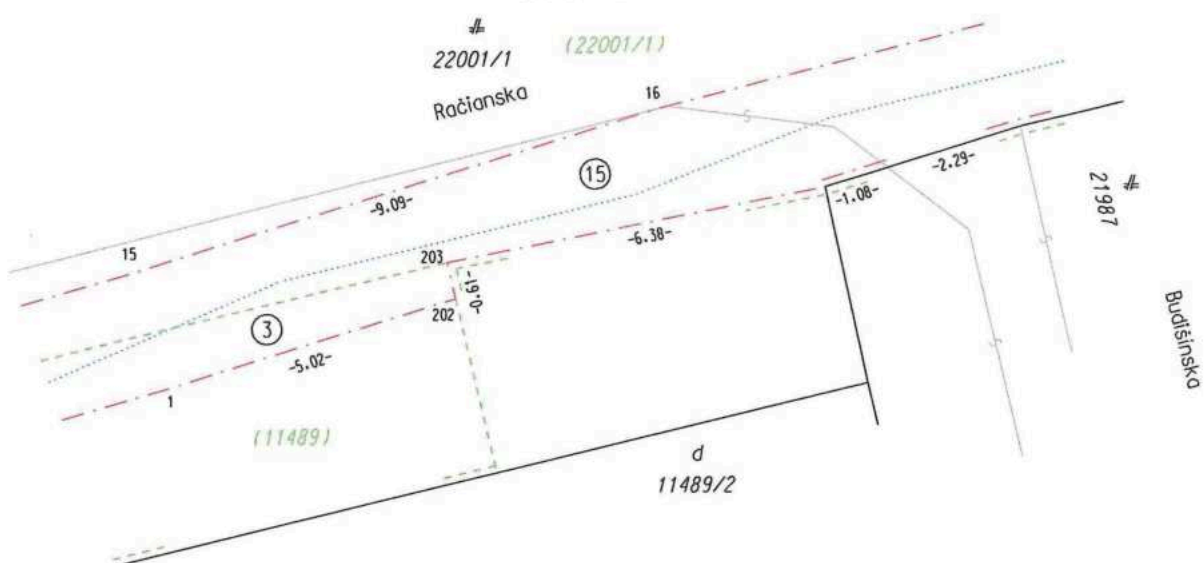
Klad výkresov grafickej časti



Detail "A"



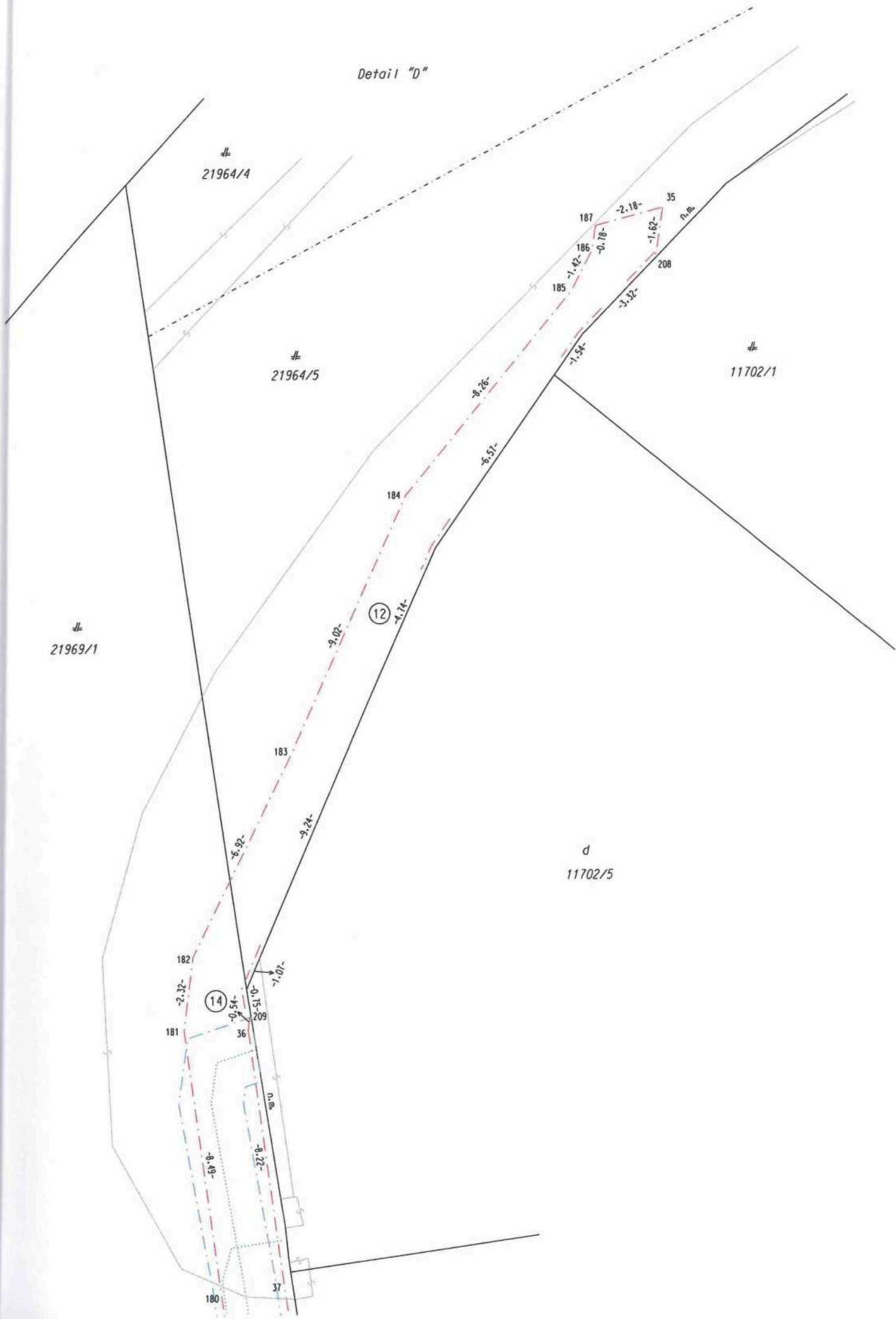
Detail "B"



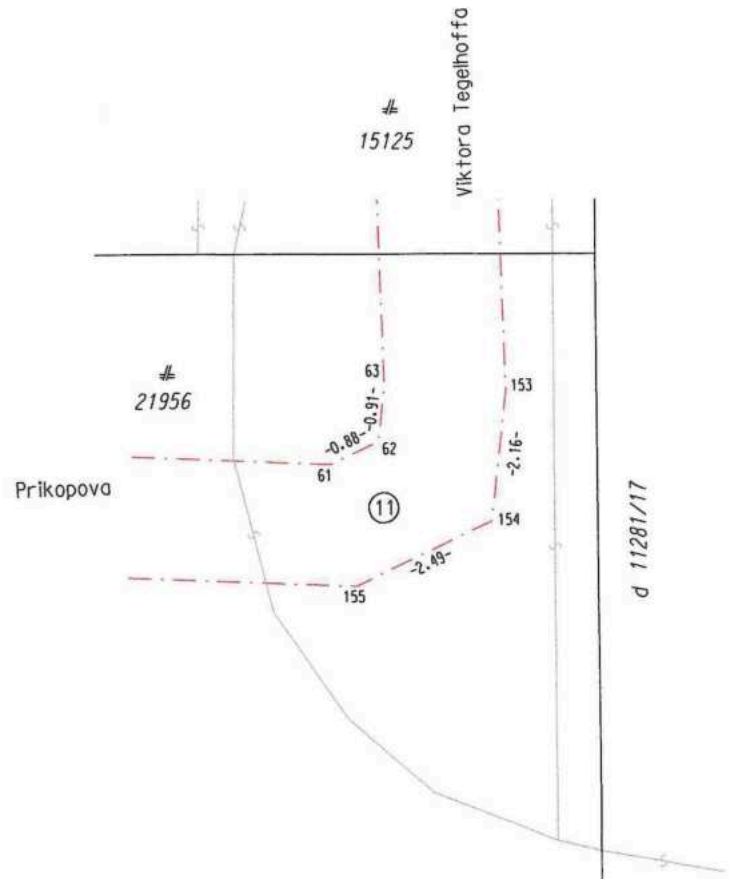
Detail "C"



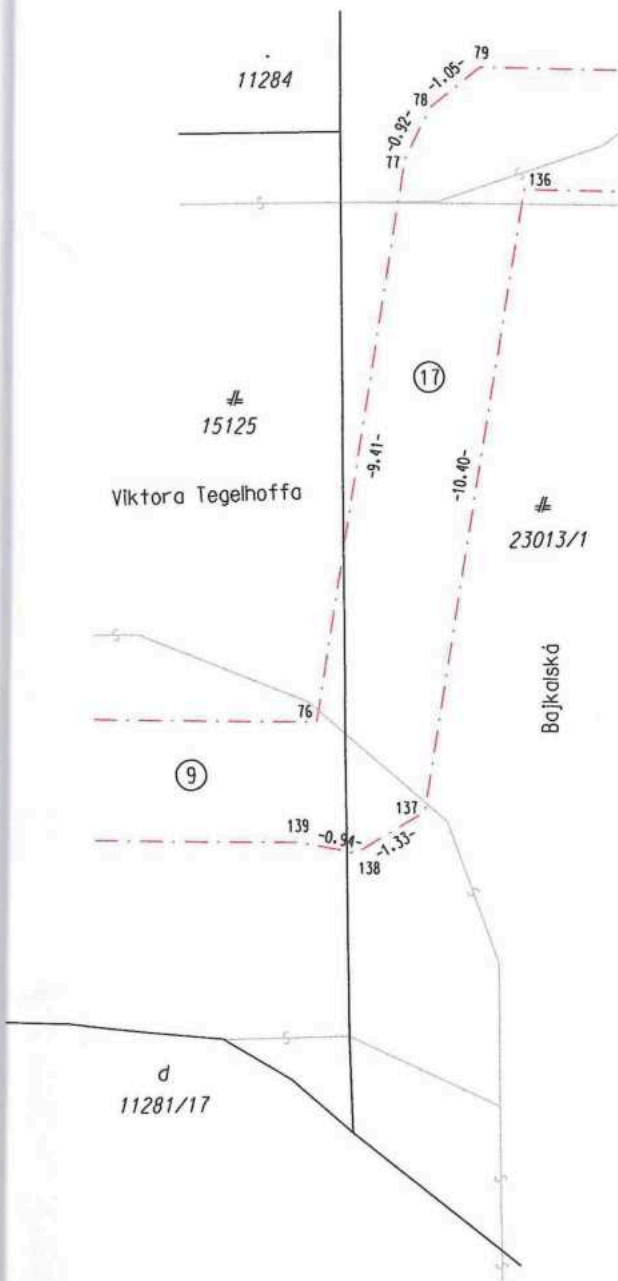
Detail "D"



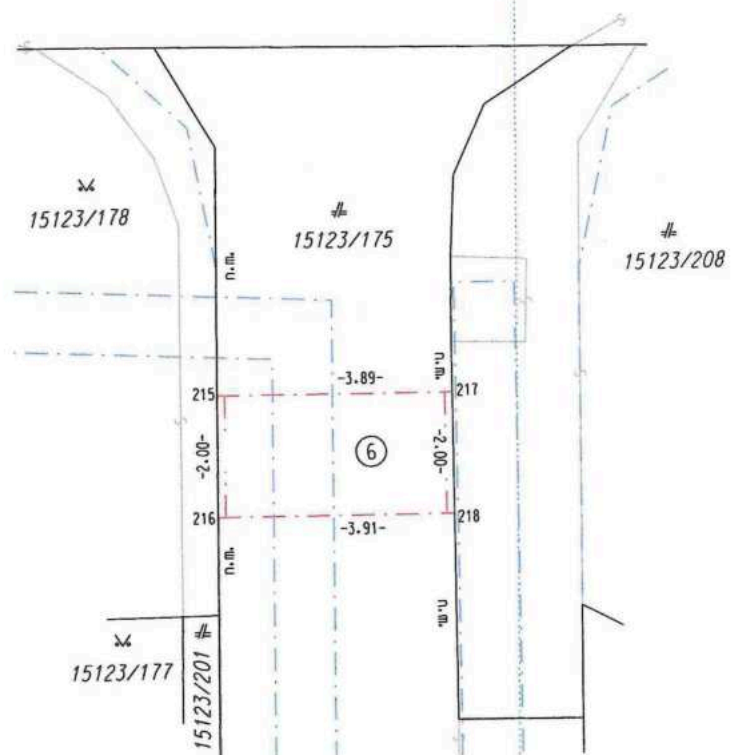
Detail "E"



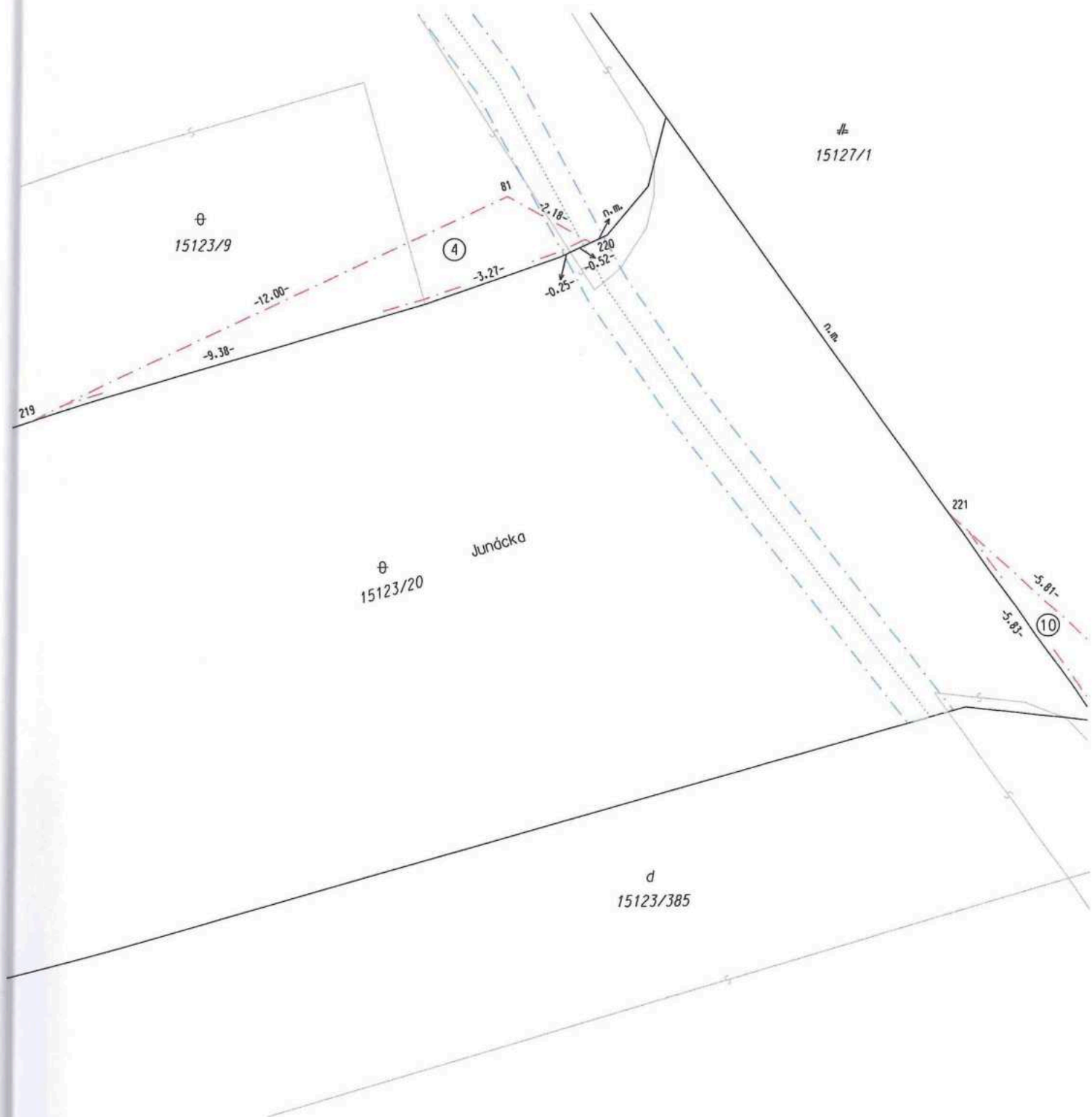
Detail "F"



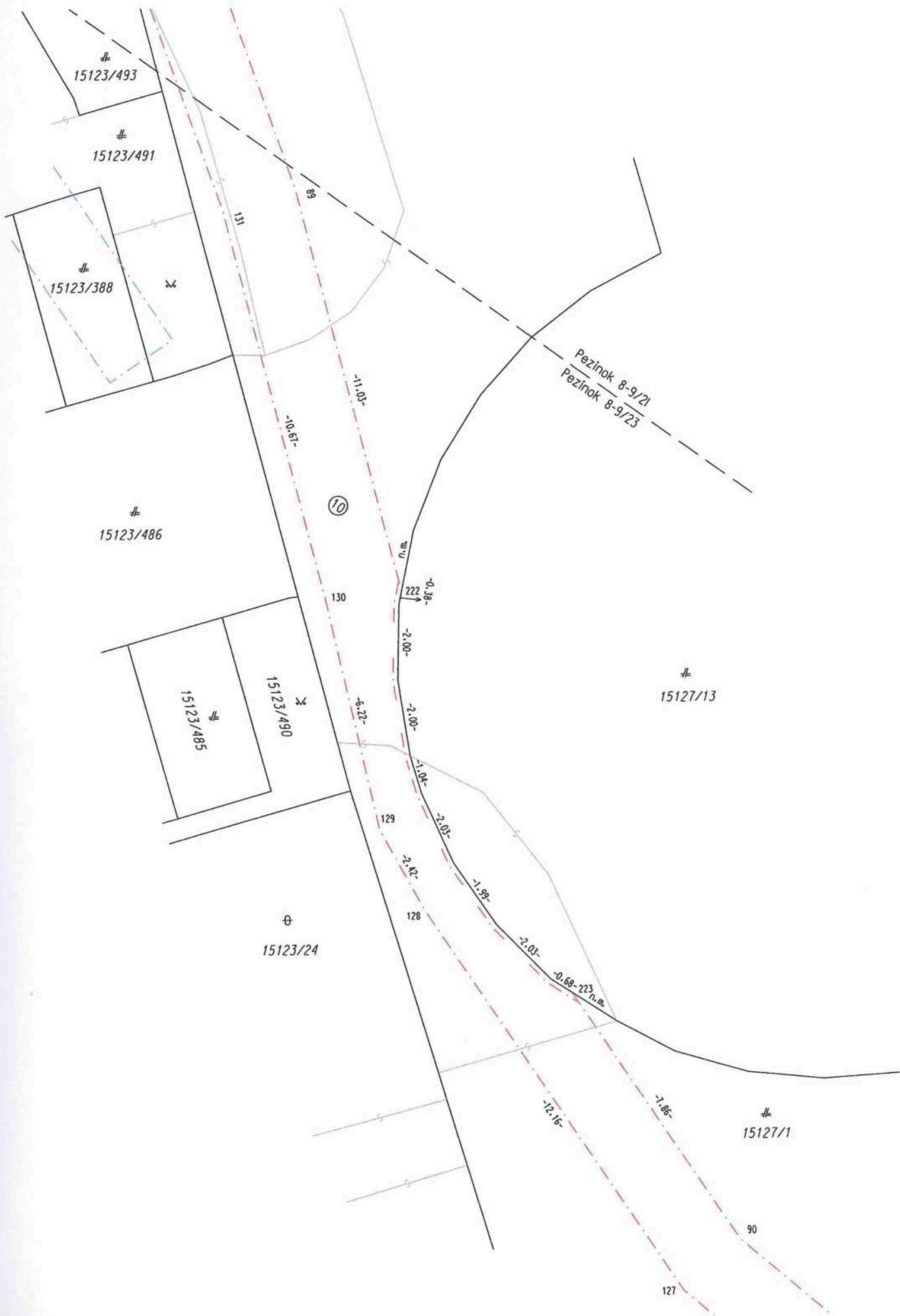
Detail "G"



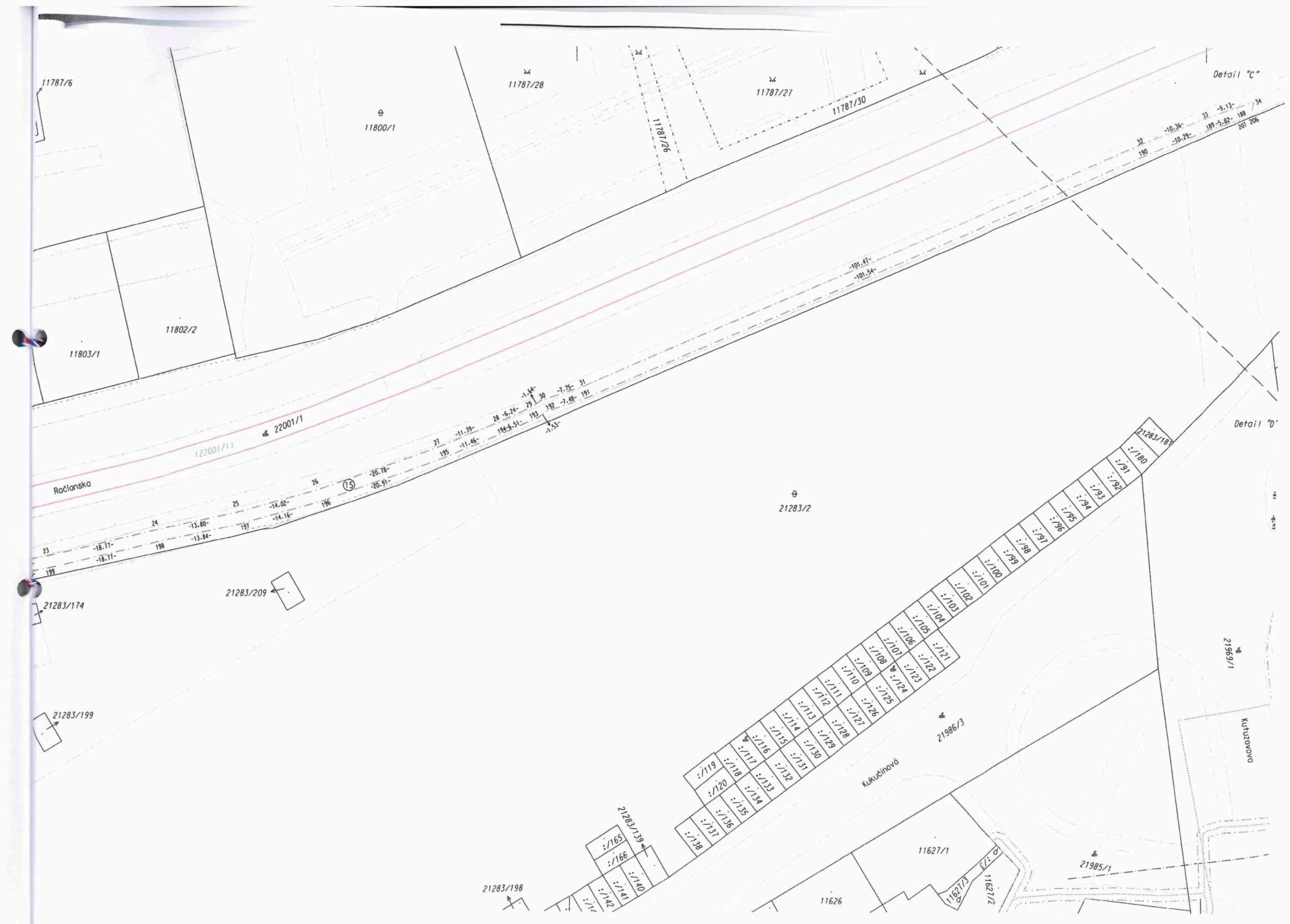
Detail "H"



Detail "1"







Detail "C"

-3.13- / 34
-5.82- 188
207 206

21319/2

Kukučínová

21964/4

11702/1

11702/8

11702/7

11702/3

11702/6

Detail "D"

d
11702/5

11700/37

21969/1

Kutuzovova

11700/15

11700/19

Výkres č.1

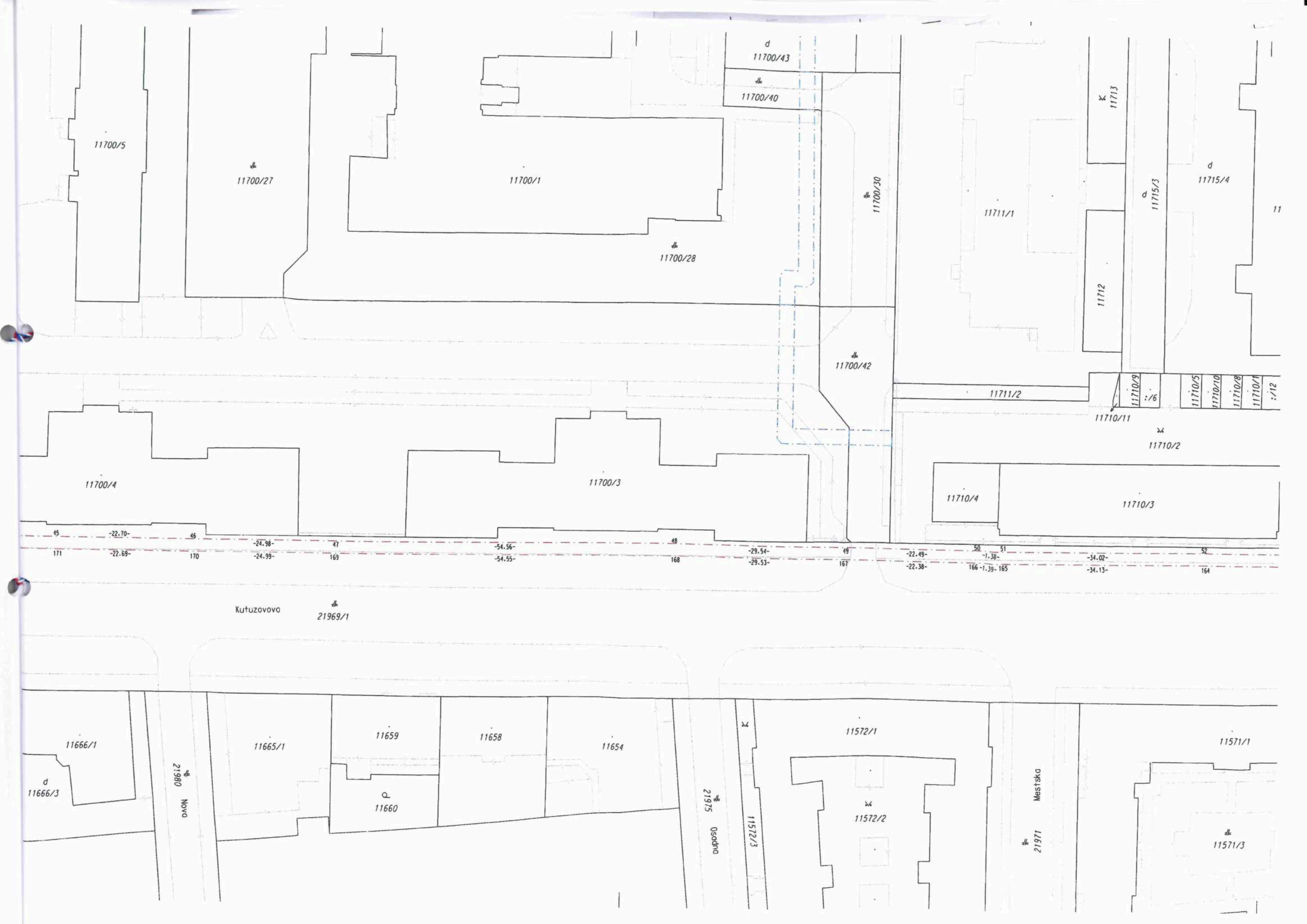
Výkres č.2



Výkres č.1

Pežinok 8-9/11
Pežinok 8-9/13





11715/2

1/12

Vojnorská

21968/2

11285/2

Viktora Tegelhoffa

Výkres č.3

Výkres č.2

11281/48

11281/1

-34.41-
-34.38-
53
163
-19.71-
13
-19.72-

54
162
-36.39-
55
-13.87-
-1.15-
56
57
58
-1.71-
161
-13.90-
160
159
158
-1.40-
-1.64-
-27.14-
-26.97-
59
157
-19.58-
-19.59-
156
60
-17.56-
-17.98-

Přikopová

21956

Detail E"

11281/49

11281/55

11281/56

d
11287/2

11287/1

11286/15

11286/24

11286/26 11286/6

11286/23

11286/14

11280/65

11571/2

11287/4

d
11287/7



Výkres č.2

A
11285/1

A

A

A

11285/3

11284

15125 Viktora Tegelhoffa

Detail "F"

23013/1

d 11281/17

11281/60

11281/54

11281/53

11281/34

11281/1

11281/47

11281/23

11281/52

A
11281/30

15123/27

Bojkalská

15

15123/

Výkres č.2
Výkres č.3

