

Zmluva o budúcej zmluve o zriadení vecných bremien

uzavretá podľa § 50a a nasl. a § 151n a nasl. zákona č. 40/1964 Zb.
Občiansky zákonník v znení neskorších predpisov (ďalej len „zmluva“)

č. zmluvy HLBA: 28 88 0039 23 00/0099

č. zmluvy SIEA xxxxxxxx

Článok I. Zmluvné strany

- 1.1 Budúci povinný z vecného bremena:
Slovenská inovačná a energetická agentúra
Sídlo: Bajkalská 27, 827 99 Bratislava 27
Štatutárny orgán: Stanislav Juríkovič, generálny riaditeľ
IČO: 00002801
IČ DPH: SK2020877749
Bankové spojenie:
IBAN:
(v celom texte len ako "**budúci povinný z vecného bremena**" alebo „SIEA“ v príslušnom gramatickom tvare)
- 1.2 Budúci oprávnený z vecného bremena:
Hlavné mesto Slovenskej republiky Bratislava
Hlavné mesto Slovenskej republiky Bratislava
Sídlo: Primaciálne námestie č. 1, 814 99 Bratislava
Zastúpené: Ing. Tatiana Kratochvílová, prvá námestníčka primátora podľa
Podpisového poriadku účinného ku dňu podpisu tejto zmluvy
IČO: 00 603 481
Peňažný ústav:
Číslo účtu (IBAN):
BIC (SWIFT):
Variabilný symbol:
(v celom texte len ako "**budúci oprávnený z vecného bremena**" alebo „HLBA“ v príslušnom gramatickom tvare)
- 1.3 Budúci oprávnený z vecného bremena a budúci povinný z vecného bremena (obidvaja ďalej tiež spoločne označovaní ako „**zmluvné strany**“) uzatvárajú medzi sebou v súlade § 50a a § 151n zákona č. 40/1964 Zb. Občiansky zákonník v znení neskorších predpisov túto zmluvu o budúcej zmluve o zriadení vecných bremien.
- 1.4 Účastníci na zmluvných stranách tejto zmluvy vyhlasujú, že sú plne oprávnení na podpis tejto zmluvy, ich oprávnenie nebolo obmedzené a vzájomne sa oboznámili s právnymi titulmi oprávnenia na podpis tejto zmluvy.

Článok II. Budúca zaťažená nehnuteľnosť

- 2.1 Budúci povinný z vecného bremena je výlučným vlastníkom nehnuteľností v celosti, nachádzajúcich sa v katastrálnom území Ružinov, obec Bratislava-Ružinov, okres Bratislava II, zapísaných na Liste vlastníctva č. 3171 pre katastrálne územie Ružinov, a to:
- pozemok parcely registra „C“ katastra nehnuteľností č. 15294/87, druh pozemku: - ostatná plocha, vo výmere 1 890 m²;
- (uvedené nehnuteľnosti ďalej len „**budúca zaťažená nehnuteľnosť**“). Kópia listu vlastníctva č. 3171 pre katastrálne územie Ružinov tvorí **I. prílohu** tejto zmluvy.

Článok III. Budúci oprávnený

- 3.1 Budúci oprávnený z vecného bremena je stavebníkom a investorom inžinierskej stavby „**Modernizácia električkových tratí – Ružinovská radiála**“, ktorej súčasťou budú stavebné objekty a iné stavby súvisiace a potrebné na ňu prevádzku (ďalej len „**plánovaná stavba**“). Realizácia plánovanej stavby je vo verejnom záujme. Budúci oprávnený požiada o stavebné povolenie a následne o kolaudačné rozhodnutie na plánovanú stavbu. Časť plánovanej stavby sa budú nachádzať na častiach budúcej zaťaženej nehnuteľnosti tak, ako je uvedené v dokumentácii „F“ pre majetkovoprávne vysporiadanie v časti „F02 – podklady na uzatváranie nájomných zmlúv, geometrickom pláne č. 8632-01-04/2021, ktorý je súčasťou dokumentácie pre stavebné povolenie (ďalej len „**dokumentácia pre stavebné povolenie**“); originál geometrických plánov týkajúce sa budúcich zaťažených nehnuteľností tvoria **II. prílohu** tejto zmluvy. Geometrický plán bude pre účely budúcej zmluvy o zriadení vecných bremien upresnený geometrickým plánom na zriadenie vecných bremien podľa Článku VI. bodu 6.4 tejto zmluvy.
- 3.2 Budúci oprávnený sa zaväzuje, že stavebné práce bude vykonávať tak, aby bol umožnený bezpečný prístup vozidiel a ľudí k nehnuteľnostiam vo vlastníctve budúceho povinného a aby boli dodržané všetky bezpečnostné predpisy.

Článok IV. Predmet zmluvy

- 4.1 Touto zmluvou sa budúci povinný zaväzuje, že do 30 (tridsiatich) dní od písomnej výzvy budúceho oprávneného, doručenej budúcemu povinnému v lehote uvedenej v Článku V. tejto zmluvy, uzavrie s budúcim oprávneným riadnu zmluvu o zriadení vecných bremien, predmetom ktorej bude zriadenie vecných bremien na budúcej zaťaženej nehnuteľnosti v prospech budúceho oprávneného, a to s náležitosťami podľa Článku VI. tejto zmluvy (ďalej len „**zmluva o zriadení vecných bremien**“).

Článok V. Výzva na uzatvorenie zmluvy o zriadení vecných bremien

- 5.1. Budúci oprávnený vyzve budúceho povinného na uzatvorenie zmluvy o zriadení vecných bremien písomnou výzvou najneskôr do uplynutia 12 (dvanástich) mesiacov

po dni nadobudnutia právoplatnosti kolaudačného rozhodnutia povoľujúceho užívanie plánovanej stavby (ďalej len „**kolaudačné rozhodnutie**“).

- 5.2. Výzva na uzatvorenie zmluvy o zriadení vecných bremien bude zaslaná doporučenou zásielkou na adresu budúceho povinného uvedenú v Článku I. tejto zmluvy, alebo inú adresu, ktorú budúci povinný budúcemu oprávnenému písomne na tento účel oznámi.

Článok VI.

Podstatné náležitosti zmluvy o zriadení vecných bremien

- 6.1. Budúci povinný z vecného bremena sa zaväzuje uzavrieť s budúcim oprávneným z vecného bremena zmluvu o zriadení vecných bremien, predmetom ktorej bude zriadenie vecných bremien spočívajúcich v povinnosti budúceho povinného ako vlastníka zaťažených nehnuteľností strpieť na zaťažených nehnuteľnostiach:
- a) zriadenie a uloženie plánovanej stavby;
 - b) užívanie, prevádzkovanie, údržbu, opravy, úpravy, rekonštrukcie, modernizácie a akékoľvek iné stavebné úpravy plánovanej stavby a jej odstránenie;
 - c) peší vstup, prechod a prejazd motorovými a nemotorovými dopravnými prostriedkami, strojmi a mechanizmami budúcim oprávneným a ním poverenými osobami alebo určenými správcami v rozsahu a spôsobom nevyhnutným na výkon povolenej činnosti a činností uvedených v bode a) a b);
 - d) prístup k predmetu vecného bremena pre potreby údržby uvedené v bode b) je určený koridorom - pôdorysom objektov pozdĺž oboch vonkajších okrajov objektov;
- (ďalej len „**vecné bremená**“), za podmienok ďalej dohodnutých v zmluve o zriadení vecných bremien.
- 6.2. Vecné bremená budú zriadené na **dobu určitú** do času, pokiaľ bude stavebno-technický stav zabezpečovať funkčnosť a užívaniaschopnosť plánovanej stavby určenej právoplatným kolaudačným rozhodnutím a jeho zmien v zmysle dodatkov.
- 6.3. Vecné bremená uvedené v článku VI. ods. 6.1. tejto Zmluvy sa zriadia na čas budúcej zaťaženej nehnuteľnosti v rozsahu vyznačenom v geometrickom pláne vypracovanom v súlade s Článkom VI. ods. 6.4. tejto Zmluvy.
- 6.4. Budúci oprávnený z vecného bremena zabezpečí na vlastné náklady vypracovanie geometrických plánov na zameranie vecných bremien (ďalej len „**geometrické plány**“) po zrealizovaní plánovanej stavby. Budúci oprávnený v zmluve o zriadení vecných bremien uvedie údaje o výmere zameraní vecných bremien na základe geometrických plánov. Budúci oprávnený doručí budúcemu povinnému jedno vyhotovenie (originál) geometrických plánov týkajúcich sa budúcich zaťažených nehnuteľností najneskôr s výzvou na uzavretie zmluvy o zriadení vecných bremien podľa Článkom V. tejto zmluvy.
- 6.5. Jednorazová odplata za zriadenie vecných bremien bude v zmluve o zriadení vecných bremien určená ako spoločná odplata za zriadenie všetkých vecných bremien podľa bodu 6.1 tohto článku, vo výške určenej na základe znaleckého posudku na ocenenie vecných bremien, ktorý bude vyhotovený podľa geometrických plánov (ďalej len „**znalecký posudok**“). Vyhotovenie znaleckého posudku zabezpečí budúci oprávnený na vlastné náklady. Budúci oprávnený doplní do zmluvy o zriadení vecných bremien výšku jednorazovej odplaty podľa

znaleckého posudku. Budúci oprávnený z vecného bremena predloží budúcemu povinnému z vecného bremena originál znaleckého posudku, ako aj originál geometrických plánov, ktorým bude zamerané vecné bremeno.

- 6.6. Zmluvné strany sa dohodli, že budúci oprávnený z vecného bremena uhradí jednorazovú odplatu určenú podľa bodu 6.5. tohto článku budúcemu povinnému z vecného bremena po nadobudnutí účinnosti zmluvy o zriadení vecných bremien.
- 6.7. Ak budúci povinný z vecného bremena nesplní záväzok uzavrieť zmluvu o zriadení vecných bremien na základe výzvy budúceho oprávneného vykonanej v súlade s Článkom V. tejto zmluvy, môže budúci oprávnený z vecného bremena požadovať, aby obsah zmluvy o zriadení vecných bremien určil súd alebo môže požadovať náhradu škody mu spôsobenej porušením záväzku budúceho povinného z vecného bremena uzavrieť zmluvu o zriadení vecných bremien.
- 6.8. Zmluvné strany sa dohodli, že návrh na vklad vecného bremena do katastra nehnuteľností na základe Zmluvy o zriadení vecných bremien podá budúci povinný až po zaplatení jednorázovej odplaty na zriadenie vecných bremien v plnej výške na účet budúceho povinného. Budúci oprávnený bude znášať v plnej výške všetky náklady spojené s vkladom vecných bremien do katastra nehnuteľností.
- 6.9. Náležitostou zmluvy o zriadení vecných bremien budú aj ustanovenia o doručovaní tak, ako je uvedené v Článku X. tejto zmluvy.

Článok VII.

Vyhlasenia a povinnosti budúceho povinného

- 7.1 Budúci povinný z vecného bremena vyhlasuje, že:
 - a) je oprávnený samostatne nakladať s budúcimi zaťaženými nehnuteľnosťami v celom rozsahu potrebnom pre platné uzavretie tejto zmluvy a zmluvy o zriadení vecných bremien,
 - b) výpis z listu vlastníctva č. 3171 pre katastrálne územie Ružinov, ktorý tvorí / *prílohu* tejto zmluvy odráža aktuálny platný stav právnych pomerov k budúcim zaťaženým nehnuteľnostiam, ďalej že odo dňa vystavenia výpisu z uvedeného listu vlastníctva nedošlo k žiadnym zmenám vlastníckych vzťahov k budúcim zaťaženým nehnuteľnostiam, ďalej že nie sú podané žiadne návrhy na vklad akýchkoľvek práv k budúcim zaťaženým nehnuteľnostiam do katastra nehnuteľností a neexistujú žiadne faktické alebo právne prekážky, ktoré by bránili uzavrieť túto zmluvu,
 - c) budúce zaťažené nehnuteľnosti nadobudol v súlade s platnými právnymi predpismi Slovenskej republiky a žiadna tretia osoba si neuplatňuje a ani nemôže uplatňovať akékoľvek nároky k budúcim zaťaženým nehnuteľnostiam,
 - d) budúci povinný ako výlučný vlastník budúcich zaťažených nehnuteľností nie je účastníkom žiadneho súdneho alebo iného sporu týkajúceho sa resp. súvisiaceho s budúcimi zaťaženými nehnuteľnosťami,
 - e) budúce zaťažené nehnuteľnosti, ani žiadna ich časť, nie sú zaťažené žiadnymi právami tretích osôb, najmä záložným právom alebo inými zabezpečovacími záväzkami alebo vecnými bremenami, reštitučnými nárokmi okrem farchy vyznačenej na liste vlastníctva číslo 3171 v katastrálnom území Ružinov,
 - f) súhlasí s obmedzením užívania budúcich zaťažených nehnuteľností spôsobom uvedeným v tejto zmluve v celom rozsahu.

- 7.2 Budúci povinný z vecného bremena sa zaväzuje, že sa až do okamihu splnenia alebo zániku všetkých povinností vyplývajúcich z tejto zmluvy zdrží akéhokoľvek konania, ktoré by bránilo alebo znemožnilo uzatvorenie zmluvy o zriadení vecných bremien v zmysle tejto zmluvy alebo výkonu práv zodpovedajúcich vecným bremenám budúcim oprávneným. Budúci povinný z vecného bremena sa najmä zaväzuje, že budúce zaťažené nehnuteľnosti ani ich časti, ktoré majú byť zaťažené vecnými bremenami:
- a) neprevedie do vlastníctva inej osoby bez súhlasu budúceho oprávneného a ani
 - b) ju nezaťaží právom tretích osôb, ktoré by znemožnilo vykonávať práva zodpovedajúce vecným bremenám budúcim oprávneným.
- 7.3 Budúci povinný z vecného bremena sa zaväzuje, že budúcemu oprávnenému z vecného bremena poskytne všetku súčinnosť nevyhnutne potrebnú v súvislosti s uzavretím a plnením tejto zmluvy.

Článok VIII. Umožnenie stavebného užívania

- 8.1 Budúci povinný z vecného bremena týmto prenecháva časti budúcich zaťažených nehnuteľností budúcemu oprávnenému z vecného bremena, aby ich budúci oprávnený z vecného bremena dočasne po dobu odo dňa uzavretia tejto zmluvy do dňa vzniku vecných bremien podľa zmluvy o zriadení vecných bremien, ktorá bude uzavretá medzi budúcim povinným z vecného bremena a budúcim oprávneným z vecného bremena na základe tejto zmluvy, užíval na umiestnenie, výstavbu a užívanie plánovanej stavby, a udeľuje svoj výslovný súhlas s takýmto užívaním a zmenami na častiach budúcich zaťažených nehnuteľností pre účely územného konania, stavebného konania aj kolaudačného konania.
- 8.2 Budúci povinný z vecného bremena dňom podpisu tejto zmluvy dáva súčasne súhlas oprávnenému z vecného bremena, aby na základe tejto zmluvy zabezpečil pre predmetnú stavbu podľa potreby zápis geometrických plánov do katastra nehnuteľností, dáva súhlas na vydanie rozhodnutia o odňatí poľnohospodárskej pôdy a súhlasí so vstupom na pozemky, s výrubom drevín (ak sú v zábere) a so stavebnými prácami súvisiacimi s predmetnou stavbou.
- 8.3 Táto zmluva je pre oprávneného z vecného bremena dokladom k nehnuteľnostiam uvedeným v Článku II. tejto zmluvy podľa § 58 ods. 2 v nadväznosti na § 139 ods.1 zákona č. 50/1976 Zb. o územnom plánovaní a stavebnom poriadku (stavebný zákon) v znení neskorších predpisov, ako iné právo k pozemku.
- 8.4 Zmluvné strany sa dohodli, že budúci povinný z vecného bremena nemá nárok na osobitnú odplatu za užívanie časti budúcej zaťaženej nehnuteľnosti podľa bodu 8.1 tohto článku z dôvodu, že jednorazová odplata, ktorú budúci oprávnený uhradí budúcemu povinnému v zmysle zmluvy o zriadení vecných bremien zahŕňa aj odplatu za užívanie budúcich zaťažených nehnuteľností za účelom umiestnenia, výstavby a užívania plánovanej stavby podľa tohto článku.

Článok IX. Prevod a prechod práv a povinností

- 9.1 Zmluvná strana nie je oprávnená postúpiť práva a povinnosti vyplývajúce z tejto zmluvy na inú osobu bez súhlasu druhej zmluvnej strany. Touto zmluvou sú viazaní

všetci právni nástupcovia zmluvných strán.

Článok X. Doručovanie

- 10.1 Písomnosti si zmluvné strany budú doručovať osobne alebo poštou. Zmluvné strany sa dohodli, že pre potreby doručovania akýchkoľvek písomností týkajúcich sa právnych vzťahov založených touto zmluvou alebo na základe tejto zmluvy, budú miestom doručovania zmluvných strán adresy ich sídla.
- 10.2 V prípade zmeny adresy uvedenej v bode 10.1 tohto článku, je dotknutá zmluvná strana povinná preukázateľným spôsobom písomne oznámiť druhej zmluvnej strane takúto zmenu, inak sa akékoľvek oznámenia podľa tejto zmluvy považujú za nedoručené.
- 10.3 Zmluvné strany berú na vedomie a súhlasia s tým, že akákoľvek písomnosť podľa tejto zmluvy doručená, bude považovaná za doručení priamo do vlastných rúk druhej zmluvnej strany, a to aj v prípade, ak táto písomnosť bude vrátená poštou zmluvnej strane ako písomnosť neprevzatá druhou zmluvnou stranou; v takomto prípade sa za deň doručenia považuje deň jej vrátenia zmluvnej strane uvedenej ako odosielateľ. Uvedené platí aj v tom prípade, ak sa zmluvná strana uvedená ako adresát o tejto skutočnosti nedozvie.
- 10.4 V prípade, že druhá zmluvná strana bezdôvodne odoprie písomnosť prijať, je písomnosť doručená dňom, keď jej prijatie bolo odopreté.

Článok XI. Ukončenie zmluvy

- 11.1 Zmluvné strany sa dohodli, že právny vzťah založený touto zmluvou sa končí:
- a) uzatvorením zmluvy o zriadení vecných bremien podľa tejto zmluvy,
 - b) písomnou dohodou zmluvných strán ku dňu určenému v dohode.
- 11.2 Budúci oprávnený z vecného bremena môže odstúpiť od tejto zmluvy, ak nezíska stavebné povolenie na realizáciu plánovanej stavby.

Článok XII. Záverečné ustanovenia

- 12.1 Táto zmluva nadobúda platnosť dňom jej podpisu obidvomi zmluvnými stranami a účinnosť dňom nasledujúcim po dni jej zverejnenia podľa § 47a ods. 1 č. 40/1964 Zb. Občiansky zákonník v znení neskorších predpisov v spojení s § 5a zákona č. 211/2000 Z. z. o slobodnom prístupe k informáciám a o zmene a doplnení niektorých zákonov (zákon o slobode informácií) v znení neskorších predpisov ako povinne zverejňovaná zmluva. Budúci povinný sa zaväzuje písomne oznámiť budúcemu oprávnenému zverejnenie tejto zmluvy v centrálnom registri zmlúv.
- 12.2 Neoddeliteľnou súčasťou tejto zmluvy sú nasledovné prílohy:
- I. príloha:** Kópia listu vlastníctva č. 3171 pre katastrálne územie Ružinov
 - II. príloha:** Originál geometrického plánu č. 8632-01-04/2021
- 12.3 Vzťahy zmluvných strán založené touto zmluvou, ktoré zmluva výslovne neupravuje,

sa riadia príslušnými ustanoveniami zákona č. 40/1964 Zb. Občiansky zákonník v znení neskorších predpisov a ostatných platných právnych predpisov Slovenskej republiky. Zmluvné strany sa dohodli, že v prípade akýchkoľvek sporov vyplývajúcich z tejto zmluvy alebo vzniknutých na základe tejto zmluvy bude ich riešenie v právomoci príslušných slovenských súdov za použitia slovenského práva.

- 12.4 V prípade, že ktorékoľvek ustanovenie tejto zmluvy bude súdom alebo príslušným štátnym orgánom z akéhokoľvek dôvodu prehlásené za neplatné, nedostatočne určité alebo nevykonateľné, zmluvné strany sa zaväzujú odstrániť dodatkom tejto zmluvy takúto neplatnosť, nedostatočnú určitosť alebo nevykonateľnosť takým spôsobom, aby bol zmysel tejto zmluvy naplnený.
- 12.5 Akékoľvek zmeny tejto zmluvy a jej príloh je možné vykonať výlučne na základe písomnej dohody zmluvných strán formou písomných dodatkov podpísaných oboma zmluvnými stranami.
- 12.6 Zmluva je vyhotovená v 7 (slovom siedmych) originálnych vyhotoveniach, pričom budúci povinný z vecného bremena obdrží 3 (slovom tri) vyhotovenia a budúci oprávnený z vecného bremena obdrží 4 (slovom: štyri) vyhotovenia po podpise zmluvy oboma zmluvnými stranami.
- 12.7 Zmluvné strany vyhlasujú, že ich zmluvná voľnosť nie je obmedzená, túto zmluvu uzatvorili na základe ich slobodnej vôle, zmluva nebola uzatvorená v tiesni a za nápadne nevýhodných podmienok, zmluvu si prečítali, jej obsahu rozumejú a na znak súhlasu ju podpisujú.

15.03.2023

V Bratislave dňa

Budúci povinný z vecného bremena:
Slovenská inovačná a energetická agentúra

Stánislav Jurikovič
generálny riaditeľ

10.02.2023

V Bratislave dňa

Budúci oprávnený z vecného bremena:
**Hlavné mesto Slovenskej republiky
Bratislava**

Ing. Tatiana Kratochvílová
prvá námestníčka primátora

Úrad geodézie, kartografie a katastra Slovenskej republiky
VÝPIS Z KATASTRA NEHNUTEĽNOSTÍ

Okres : 102 Bratislava II Dátum vyhotovenia : 10.2.2023
Obec : 529320 Bratislava-Ružinov Čas vyhotovenia : 7:57:13
Katastrálne územie : 805556 Ružinov Údaje platné k : 8.2.2023 18:00:00

Výpis je nepoužiteľný na právne úkony

VÝPIS Z LISTU VLASTNÍCTVA č. 3171

ČASŤ A: MAJETKOVÁ PODSTATA

Parcely registra „C“ evidované na katastrálnej mape

Počet parcel: 3

Parcelné číslo	Výmera v m ²	Druh pozemku	Spôsob využívania pozemku	Druh chránenej nehnuteľnosti	Spoločná nehnuteľnosť	Umiestnenie pozemku	Druh právneho vzťahu
15294/6	3129	Ostatná plocha	37		1	1	
Iné údaje: Bez zápisu							
15294/87	1890	Ostatná plocha	37		1	1	
Iné údaje: Bez zápisu							
15294/101	85	Zastavaná plocha a nádvorie	25		1	1	
Iné údaje: Bez zápisu							

Legenda

Spôsob využívania pozemku

- 25 Pozemok, na ktorom je postavená ostatná inžinierska stavba a jej súčasti
37 Pozemok, na ktorom sú skaly, svahy, rokliny, výmole, vysoké medze s krovím alebo kamením a iné plochy, ktoré neposkytujú trvalý úžitok

Spoločná nehnuteľnosť

- 1 Pozemok nie je spoločnou nehnuteľnosťou

Umiestnenie pozemku

- 1 Pozemok je umiestnený v zastavanom území obce

ČASŤ B: VLASTNÍCI A INÉ OPRÁVNENÉ OSOBY Z PRÁVA K NEHNUTEĽNOSTI

ČASŤ C: ĽARCHY

K nehnuteľnosti K vlastníkovi	Obsah
-	Právo z vecného bremena in rem spočívajúceho v neobmedzenom práve: a) vstupu na celú zaťažенú nehnuteľnosť b) prístupu k oprávnenej nehnuteľnosti cez celú zaťažенú nehnuteľnosť c) prechodu alebo prejazdu pešou chôdzou alebo motorovými aj nemotorovými vozidlami cez celú zataženú nehnuteľnosť na pozemku registra C KN parc.č. 15294/183 a to všetko nepretržite tak, aby oprávnený z vecného bremena mal zaistený neobmedzený prístup k oprávnenej nehnuteľnosti v prospech každodobého vlastníka pozemku registra C KN parc.č. 15294/101, podľa V-1926/2018 zo 16.04.2018, a GP-21022017 (ov.č.456/2017), Z-14023/2018
Vlastník poradové číslo 1	Vecné bremeno - povinnosť strpieť právo umiestnenia inžinierskych sietí, ktoré sú súčasťou stavby "Trolejbusová trať Trenčianska, objekt SO 02 Napájacie vedenie"; právo uložené inžinierske siete užívať, prevádzkovať, opravovať, vykonávať na nich údržbu, rekonštruovať a modernizovať; právo uloženia podzemného kábelového napájacieho vedenia AYKCY 500 mm2 pre stavbu "Trolejbusová trať Trenčianska" na časti pozemku registra C KN parc.č.15294/87 vyznačenej v geometrickom pláne č. 6/2014 (overovacie číslo: 1188/2014) v prospech Hlavné mesto Slovenskej republiky Bratislava, IČO: 00603481, podľa V-4139/15 zo dňa 18.03.2015

Výpis je nepoužiteľný na právne úkony



EURÓPSKA ÚNIA
Európske štrukturálne a investičné fondy
OP Integrovaná infraštruktúra 2014 – 2020



MINISTERSTVO
DOPRAVY A VÝSTAVBY
SLOVENSKEJ REPUBLIKY

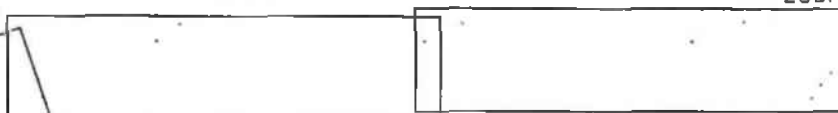
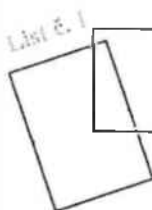
KONCEPT

Klad listov:

List č. 2

List č. 3



NÁLEŽITOSTAMI A PRESNOSŤOU
ZODPOVEDÁ PREDPISOM



Legenda:

F02

- - dočasný záber (nad jeden rok)
- - dočasný záber do jedného roka
- 1220/3 - doterajší stav podľa registra C KN
- (21912) - doterajší stav podľa registra E KN

NÁZOV STAVBY		Modernizácia električkových tratí RUŽINOVSKÁ RADIÁLA	
OBJEDNÁVATEĽ	 BRATISLAVA	Hlavné mesto Slovenskej republiky Bratislava Primaciálne nám. 1, 814 99 Bratislava	
PROJEKTANT		DOPRAVOPROJEKT, a.s. Kominárska 141/2,4 832 03 Bratislava	
HLAVNÝ INŽINIER PROJEKTU		PODPIS	
ČÍSLO ZÁKAZKY		8632-01	
DOPRAVOPROJEKT, a.s., divízia Bratislava II, Kominárska 141/2,4, 832 03 Bratislava			
ZODPOVEDNÝ GEODET		PODPIS	
VYPRACOVAL		PODPIS	
KONTROLOVAL		PODPIS	
IDENTIFIKAČNÉ ČÍSLO PRÍLOHY		MET-RR-DSP-C-F020-00000-004-X	
KRAJ: BRATISLAVSKÝ	OKRES: Bratislava II	DÁTUM	08.2021
KATASTRÁLNE OZEMIE: Ružinov		FORMÁT	-
NÁZOV ČASTI		MIERKA	1:1000
PODKLADY NA UZATVÁRANIE NÁJOMNÝCH ZMLÚV		STUPEŇ PD	DSP
		Č. ZÁKAZKY	8632-01
NÁZOV PRÍLOHY		Č. SOPRAVY	Č. PRÍLOHY
GP č. 8632-01-04/2021			004

VÝKAZ VÝMER (DZ, RZ)

stupeň dokumentácie : DSP

stavba : Modernizácia elektrifikačných tratí Ružinovská radiála

katastrálne územie: Ružinov

Doterašný stav										VÝKAZ VÝMER (DZ, RZ)										Nový stav			
Číslo					Výmera		Druh pozemku	Zmeny					Číslo parcely			Výmera	Druh pozemku	Vlastník (inš opráv. osoba) adresa (sídlo)					
prkn. vložky	listu vlastn.	parcely			ha	m²		Diel číslo	k OBI	m²	od parcely číslo	m²	ha	m²	kód								
PK	LV	PK	KN-E	KN-C																			
	1			1083/2	1338		zast.pl.	33	DZ	222													
	1			1083/5	22		zast.pl.	28	DZ	22													
	2684			1090/1	3562	1	ost.pl.	71	DZ	341						DZ - dočasný záber							
								301	RZ	127						RZ - ročný záber							
	130			1155	639		zast.pl.	48	DZ	639													
	1201			1157/15	35		ost.pl.	55	DZ	11													
	4563			1157/26	6		zast.pl.	82	DZ	6													
	1			1197/12	1165		zast.pl.	60	DZ	100													
	6430			1197/98	131		zast.pl.	44	DZ	129													
	6430			1197/105	2874		ost.pl.	43	DZ	355													
								323	RZ	51													
	6430			1205/15	2980		zast.pl.	67	DZ	828													
								305	RZ	48													
	2917			1205/44	448		zast.pl.	61	DZ	30													
	1			1207/23	1820		ost.pl.	331	RZ	107													
	1201			1222/8	71		zast.pl.	24	DZ	30													
	7036			1222/24	316		ost.pl.	22	DZ	232													
	1201			1222/26	590		zast.pl.	40	DZ	397													
	1201			1222/27	328		ost.pl.	12	DZ	195													
	1201			1222/28	333		zast.pl.	16	DZ	60													
	6430			1234/138	1825		ost.pl.	65	DZ	336													
	4446			1234/166	923		ost.pl.	39	DZ	59													
	2917			1234/183	475		ost.pl.	13	DZ	32													
	7523			1235/122	193		ost.pl.	8	DZ	16													
	8823			1235/127	77		zast.pl.	37	DZ	77													
	7523			1235/128	391		zast.pl.	63	DZ	90													
	7523			1235/140	40		ost.pl.	41	DZ	32													
	8823			1235/145	63		zast.pl.	78	DZ	63													
	8823			1235/146	26		zast.pl.	66	DZ	26													
	5520			1236/19	1460		ost.pl.	75	DZ	244													
	6916			1236/20	45		ost.pl.	9	DZ	45													
	6916			1236/21	1571		ost.pl.	303	RZ	250													
	1			1236/25	2950		ost.pl.	17	DZ	567													
								302	RZ	128													
	1201			1240/230	65		ost.pl.	324	RZ	59													
	7036			1240/347	188		zast.pl.	42	DZ	108													
	6743			1240/355	5641		ost.pl.	51	DZ	75													
								52	DZ	13													
	6743			1240/383	1669		zast.pl.	34	DZ	149													
	7523			1327/104	592		ost.pl.	25	DZ	298													
	1201			3184/2	9107	1	zast.pl.	68	DZ	17189													
	7868			3184/22	86		zast.pl.	84	DZ	86													
	1201			3184/23	23		zast.pl.	46	DZ	23													
	1201			3184/24	22		zast.pl.	59	DZ	22													
	1201			3184/25	48		zast.pl.	69	DZ	48													
	4446			3184/129	1218		zast.pl.	27	DZ	1218													
	6430			3184/168	5470		zast.pl.	30	DZ	5470													
	2917			3184/177	438		zast.pl.	79	DZ	438													
	6430			3186/15	136		zast.pl.	38	DZ	136													
	4446			3193/24	260		zast.pl.	83	DZ	188													
	2951			15284/113	5411		ost.pl.	351	RZ	6													
	9231			15284/122	927		ost.pl.	320	RZ	101													
	6491			15288/18	1555		ost.pl.	308	RZ	99													
	249			15288/82	102		ost.pl.	309	RZ	23													
	1			15293/1	615		zast.pl.	7	DZ	615													
	7634			15293/4	1104		ost.pl.	5	DZ	302													
	8090			15293/9	18		zast.pl.	3	DZ	38													
	3696			15294/9	5276		ost.pl.	315	RZ	325													
	9194			15294/13	7831	1	ost.pl.	1	DZ	17831													
	2866			15294/21	3047		zast.pl.	18	DZ	193													
	2866			15294/22	6935		zast.pl.	10	DZ	236													
	9194			15294/23	277		ost.pl.	70	DZ	8													
	2886			15294/24	274	1	ost.pl.	2	DZ	7298													
								15	DZ	358													
	2866			15294/26	2583		zast.pl.	87	DZ	16													
	2710			15294/78	2277		ost.pl.	339	RZ	78													
	3171			15294/87	1890		ost.pl.	4	DZ	305													
								336	RZ	570													
	9081			15294/179	733		ost.pl.	335	RZ	8													
	7634			15294/184	449		ost.pl.	6	DZ	158													
	9081			15294/186	130		ost.pl.	338	RZ	119													
	9081			15294/187	406		ost.pl.	337	RZ	22													
	3696			15294/277	109		zast.pl.	314	RZ	95													
	2866			15294/288	2023		ost.pl.	319	RZ	75													
	2866			15294/289	2211		ost.pl.	36	DZ	1699													
	1201			15566/4	4652		ost.pl.	74	DZ	171													
	1201			15568/12	690	1	ost.pl.	88	DZ	42													

VÝKAZ VÝMER (DZ, RZ)																	
Dotera/ú stav							Zmeny				Nový stav						
Číslo					Výmera		Druh pozemku	Diel číslo	k OBJ	m²	od parcely číslo	m²	Číslo parcely	Výmera		Druh pozemku	Vlastník (iná opráv. osoba) adresa (sídlo)
prkn. vložky	listu vlastn.	parcely			ha	m²								ha	m²		
PK	LV	PK	KN-E	KN-C	ha	m²								ha	m²		
	1201			15568/14	1	5132	ost.pl.	310	RZ	242							
								85	DZ	91							
	1201			15568/36		988	ost.pl.	86	DZ	986							
	1202			15568/37		269	ost.pl.	81	DZ	63							
	1201			15568/38		8553	ost.pl.	62	DZ	17							
	1201			15568/66		846	zast.pl.	56	DZ	686							
	1201			15568/67		845	zast.pl.	57	DZ	747							
	1201			15568/71		4940	ost.pl.	49	DZ	845							
								20	DZ	35							
								21	DZ	638							
	1201			15600/4	1	5516	ost.pl.	312	RZ	131							
	1			15610/1	1	6378	ost.pl.	53	DZ	1922							
								54	DZ	946							
								306	RZ	48							
								322	RZ	130							
								349	RZ	38							
	7868			15610/4		614	ost.pl.	348	RZ	20							
	1			15650/4		1524	ost.pl.	31	DZ	99							
	5408			15662/1		7507	ost.pl.	58	DZ	200							
	1			15662/2		1133	zast.pl.	76	DZ	305							
	1			15662/4		3018	ost.pl.	32	DZ	302							
	2710			15680/23		2475	zast.pl.	334	RZ	24							
	6473			15680/45		2988	zast.pl.	333	RZ	69							
	1201			15681/2		5721	záhrada	332	RZ	21							
	326			22192/10		5695	zast.pl.	307	RZ	22							
	326			22205/1		6422	zast.pl.	29	DZ	149							
	1201			22213/5		828	zast.pl.	35	DZ	201							
	1201			22213/6		1741	ost.pl.	26	DZ	720							
	1201			22213/16		1876	ost.pl.	11	DZ	385							
	1201			22213/24		493	zast.pl.	64	DZ	58							
	7868			22213/27		154	ost.pl.	23	DZ	82							
	326			22215/2		3434	zast.pl.	45	DZ	1460							
	326			22216/8		4677	zast.pl.	77	DZ	29							
	326			22216/17		1686	zast.pl.	50	DZ	39							
								304	RZ	3							
	326			22216/18		2180	zast.pl.	47	DZ	26							
	326			22218/11		1708	zast.pl.	73	DZ	152							
								347	RZ	35							
	326			22218/12		1102	zast.pl.	325	RZ	24							
	326			22218/13		3029	zast.pl.	14	DZ	136							
	1201			22850/2		3634	zast.pl.	19	DZ	3634							
	1201			22850/4		134	zast.pl.	72	DZ	119							
	2951			22850/20		179	ost.pl.	80	DZ	29							
								340	RZ	6							
	7868	1-15287/100				181	ost.pl.	191	DZ	161							
	8090	1-15288/200				928	or.pôda	311	RZ	167							
	7868	1-15289				5258	or.pôda	188	DZ	2073							
								212	DZ	42							
	2951	1-15290			1	724	or.pôda	197	DZ	8908							
								316	RZ	107							
								318	RZ	4							
								321	RZ	23							
								342	RZ	59							
								346	RZ	88							
	8090	1-15291				690	or.pôda	194	DZ	408							
								215	DZ	282							
	2951	1-15293/1				9116	or.pôda	185	DZ	50							
								186	DZ	62							
								192	DZ	2022							
								317	RZ	363							
								341	RZ	2							
								344	RZ	303							
								345	RZ	20							
	7927	1-15294/201				388	or.pôda	343	RZ	107							
	7868	1-15554/500				571	or.pôda	189	DZ	482							
								213	DZ	89							
	7868	1-15555				172	or.pôda	195	DZ	136							
								216	DZ	36							
	1201	1-15566			2	4801	or.pôda	196	DZ	15063							
								217	DZ	1135							
								313	RZ	7							
	7868	1-15569/200				773	or.pôda	91	DZ	180							
								187	DZ	226							
								202	DZ	223							
	7868	1-15603				1219	or.pôda	148	DZ	1219							
	7868	1-15604				907	or.pôda	153	DZ	907							
	7868	1-15605				1238	or.pôda	150	DZ	1238							
	7868	1-15606				1621	záhrada	101	DZ	49							
								102	DZ	482							
								144	DZ	730							
								350	RZ	8							
	7868	1-15650/200			1	6833	TTP	96	DZ	748							
								147	DZ	1080							
	7868	1-15659/1				642	TTP	94	DZ	38							
								138	DZ	139							

VÝKAZ VÝMER (DZ, RZ)																
Doterašl stav							Zmeny					Nový stav		Vlastník (iná opráv. osoba) adresa (sídlo)		
Číslo					Výmera		Druh pozemku	Diel číslo	k OBJ	m²	od parcely číslo	m²	Číslo parcely		Výmera	Druh pozemku
pžkn. vložky	listu vlastn.	parcely														
PK	LV	PK	KN-E	KN-C	ha	m²										
	7868		1-15659/2			130	TTP	145 DZ		67						
								93 DZ		43						
								99 DZ		1						
	7868		1-15660			209	TTP	97 DZ		41						
								139 DZ		2						
								149 DZ		166						
	7868		1-15661			574	zast.pl.	98 DZ		61						
								108 DZ		221						
								151 DZ		243						
	7868		1-15662/1			1633	or.pôda	107 DZ		47						
								142 DZ		1275						
	7868		1-15662/2			746	or.pôda	95 DZ		81						
								146 DZ		665						
	7868		1-22193/400			349	ost.pl.	193 DZ		161						
								214 DZ		25						
	7868		1-22205/300			88	ost.pl.	190 DZ		88						
	7868		1-22206/300			313	ost.pl.	143 DZ		313						
	7868		1-22209/100			217	ost.pl.	152 DZ		217						
	7868		7-433/101		1	5136	or.pôda	111 DZ		8						
								141 DZ		203						
	6132		7-461			7994	or.pôda	90 DZ		521						
								100 DZ		13						
								140 DZ		4						
								160 DZ		40						
								199 DZ		481						
	7868		7-463/200			122	or.pôda	106 DZ		4						
								174 DZ		8						
	7868		7-474/53			198	záhrada	116 DZ		198						
	7868		7-474/54			287	záhrada	120 DZ		287						
	8055		7-474/55			306	záhrada	129 DZ		248						
								158 DZ		11						
	8059		7-474/56			355	záhrada	126 DZ		191						
								157 DZ		33						
	8060		7-474/57			319	záhrada	130 DZ		180						
								137 DZ		44						
								159 DZ		78						
	8061		7-474/58			385	záhrada	117 DZ		385						
	8061		7-474/59			61	záhrada	122 DZ		61						
	8062		7-474/80			73	záhrada	104 DZ		2						
								119 DZ		71						
	8062		7-474/81			398	záhrada	121 DZ		398						
	7868		7-474/82			354	záhrada	113 DZ		184						
								134 DZ		117						
	7868		7-474/83			339	záhrada	123 DZ		176						
								135 DZ		25						
	7868		7-474/284			136	ost.pl.	103 DZ		3						
								115 DZ		133						
	8063		7-474/286			344	ost.pl.	136 DZ		13						
	8063		7-474/386			426	ost.pl.	156 DZ		11						
	7868		7-478			852	záhrada	92 DZ		63						
								118 DZ		99						
	8067		7-479/3			2289	or.pôda	131 DZ		10						
								201 DZ		30						
	7868		7-480/1			283	záhrada	128 DZ		276						
								233 DZ		7						
	7868		7-480/2			1378	záhrada	112 DZ		1378						
	8068		7-481			130	záhrada	124 DZ		130						
	7868		7-483			156	záhrada	114 DZ		156						
	7868		7-679/200			1244	or.pôda	110 DZ		137						
								155 DZ		43						
	7868		7-680/502			195	or.pôda	109 DZ		2						
								154 DZ		16						
	7868		7-684/200			1752	or.pôda	161 DZ		115						
								167 DZ		47						
								177 DZ		552						
								200 DZ		8						
	7868		7-685/200			1895	or.pôda	163 DZ		303						
								171 DZ		41						
								182 DZ		596						
								329 RZ		24						
	7868		7-686/100			2687	or.pôda	164 DZ		335						
								173 DZ		51						
								184 DZ		735						
								330 RZ		6						
	7868		7-686/200			23	or.pôda	328 RZ		23						
	7868		7-687/100			50	or.pôda	327 RZ		50						
	7868		7-687/200			1906	or.pôda	169 DZ		48						
								180 DZ		709						
								209 DZ		204						
	7868		7-687/300			257	or.pôda	162 DZ		71						
	7868		7-688/200			1489	or.pôda	166 DZ		37						
								176 DZ		506						
								204 DZ		34						
								205 DZ		27						
	7868		7-688/300			3	or.pôda	326 RZ		3						

VÝKAZ VÝMER (OZ, RZ)																
Doterajší stav					Zmeny					Nový stav						
Číslo					Výmera	Druh pozemku	Diel číslo	k OBJ	m²	od parcely číslo	m²	Číslo parcely	Výmera		Druh pozemku	Vlastník (iná opráv. osoba) adresa (sídlo)
prkn. vložky	listu vlastn.	parcely		ha									m²	ha		
PK	LV	PK	KN-E	KN-C												
	7868		7-689		1458	or.pôda	168	OZ	37							
							179	OZ	520							
	2709		7-690		2258	or.pôda	208	OZ	37							
							172	OZ	29							
							183	OZ	553							
	7868		7-691/200		1503	or.pôda	211	OZ	40							
							175	OZ	368							
	7868		7-692		1198	or.pôda	203	OZ	69							
							178	OZ	99							
	7868		7-693/200		1063	or.pôda	206	OZ	33							
	5271		7-701		4622	or.pôda	207	OZ	3							
							89	OZ	565							
							165	OZ	125							
	7868		7-709/700		97	ost.pl.	198	OZ	68							
							105	OZ	8							
	7868		7-710/300		503	ost.pl.	125	OZ	89							
							170	OZ	8							
							181	OZ	108							
							210	OZ	8							
	7868		7-711/500		437	ost.pl.	127	OZ	115							
							132	OZ	35							
							1	DZ		15294/13	17831					Hl.m. SR Bratislava
							2	DZ		15294/24	7298					Prímaciálne nám 1
							3	DZ		15293/9	18					814 99 Bratislava
							4	OZ		15294/87	305					
							5	OZ		15293/4	302					
							6	DZ		15294/184	158					
							7	DZ		15293/1	615					
							8	OZ		1235/122	16					
							9	OZ		1236/20	45					
							10	OZ		15294/22	236					
							11	OZ		22213/16	385					
							12	OZ		1222/27	195					
							13	OZ		1234/183	32					
							14	OZ		22218/13	136					
							15	DZ		15294/24	358					
							16	DZ		1222/28	60					
							17	DZ		1236/25	567					
							18	OZ		15294/21	193					
							19	DZ		22850/2	3634					
							20	DZ		15568/71	35					
							21	DZ		15568/71	638					
							22	DZ		1222/24	232					
							23	DZ		22213/27	82					
							24	DZ		1222/8	30					
							25	OZ		1327/104	298					
							26	DZ		22213/6	720					
							27	DZ		3184/129	1218					
							28	DZ		1083/5	22					
							29	DZ		22205/1	149					
							30	DZ		3184/168	5470					
							31	DZ		15650/4	99					
							32	OZ		15662/4	302					
							33	DZ		1083/2	222					
							34	DZ		1240/383	149					
							35	DZ		22213/5	201					
							36	DZ		15294/289	1699					
							37	OZ		1235/127	77					
							38	DZ		3186/15	136					
							39	DZ		1234/166	59					
							40	DZ		1222/26	397					
							41	DZ		1235/140	32					
							42	DZ		1240/347	108					
							43	DZ		1197/105	355					
							44	DZ		1197/98	129					
							45	OZ		22215/2	1460					
							46	OZ		3184/23	23					
							47	OZ		22216/18	26					
							48	OZ		1155	639					
							49	OZ		15568/67	845					
							50	OZ		22216/17	39					
							51	OZ		1240/355	75					
							52	OZ		1240/355	13					
							53	OZ		15600/4	1922					
							54	OZ		15610/1	946					
							55	OZ		1157/15	11					
							56	OZ		15568/38	686					
							57	DZ		15568/66	747					
							58	DZ		15662/1	200					
							59	DZ		3184/24	22					
							60	DZ		1197/12	100					
							61	DZ		1205/44	30					
							62	DZ		15568/37	17					
							63	DZ		1235/128	90					

VÝKAZ VÝMER (DZ, RZ)																	
Doterašij stav							Zmeny					Nový stav					
prkn. vložky	listu vlastn.	Číslo			Výmera		Druh pozemku	Diel číslo	k OBJ	m²	od parcely číslo	m²	Číslo parcely	Výmera		Druh pozemku	Vlastník (inš opráv. osoba) adresa (sídlo)
		PK	KN-E	KN-C	ha	m²								ha	m²		
								64	DZ		22213/24	58					
								65	DZ		1234/138	336					
								66	DZ		1235/146	26					
								67	DZ		1205/15	828					
								68	DZ		3184/2	17189					
								69	DZ		3184/25	48					
								70	DZ		15294/23	8					
								71	DZ		1090/1	341					
								72	DZ		22850/4	119					
								73	DZ		22218/11	152					
								74	DZ		15568/4	171					
								75	DZ		1236/19	244					
								76	DZ		15662/2	305					
								77	DZ		22216/8	29					
								78	DZ		1235/145	63					
								79	DZ		3184/177	438					
								80	DZ		22850/20	29					
								81	DZ		15568/36	63					
								82	DZ		1157/26	6					
								83	DZ		3193/24	188					
								84	DZ		3184/22	86					
								85	DZ		15568/14	91					
								86	DZ		15568/14	986					
								87	DZ		15294/26	16					
								88	DZ		15568/12	42					
								89	DZ		7-701	565					
								90	DZ		7-461	521					
								91	DZ		1-15569/200	180					
								92	DZ		7-478	63					
								93	DZ		1-15659/2	43					
								94	DZ		1-15659/1	38					
								95	DZ		1-15662/2	81					
								96	DZ		1-15650/200	748					
								97	DZ		1-15660	41					
								98	DZ		1-15661	61					
								99	DZ		1-15659/2	1					
								100	DZ		7-461	13					
								101	DZ		1-15606	49					
								102	DZ		1-15606	482					
								103	DZ		7-474/284	3					
								104	DZ		7-474/80	2					
								105	DZ		7-709/700	8					
								106	DZ		7-463/200	4					
								107	DZ		1-15662/1	47					
								108	DZ		1-15661	221					
								109	DZ		7-680/502	2					
								110	DZ		7-679/200	137					
								111	DZ		7-433/101	8					
								112	DZ		7-480/2	1378					
								113	DZ		7-474/82	184					
								114	DZ		7-483	156					
								115	DZ		7-474/284	133					
								116	DZ		7-474/53	198					
								117	DZ		7-474/58	385					
								118	DZ		7-478	99					
								119	DZ		7-474/80	71					
								120	DZ		7-474/54	287					
								121	DZ		7-474/81	398					
								122	DZ		7-474/59	61					
								123	DZ		7-474/83	176					
								124	DZ		7-481	130					
								125	DZ		7-709/700	89					
								126	DZ		7-474/56	191					
								127	DZ		7-711/500	115					
								128	DZ		7-480/1	276					
								129	DZ		7-474/55	248					
								130	DZ		7-474/57	180					
								131	DZ		7-479/3	10					
								132	DZ		7-711/500	35					
								133	DZ		7-480/1	7					
								134	DZ		7-474/82	117					
								135	DZ		7-474/83	25					
								136	DZ		7-474/286	13					
								137	DZ		7-474/57	44					
								138	DZ		1-15659/1	139					
								139	DZ		1-15660	2					
								140	DZ		7-461	4					
								141	DZ		7-433/101	203					
								142	DZ		1-15662/1	1275					
								143	DZ		1-22206/300	313					
								144	DZ		1-15606	730					
								145	DZ		1-15659/1	67					
								146	DZ		1-15662/2	665					
								147	DZ		1-15650/200	1080					
								148	DZ		1-15603	1219					

Doterajší stav										Zmeny					Nový stav			
prkn. vločky	listu vlastn.	Číslo			Výmera		Druh pozemku	Diel číslo	k OBJ	m²	od parcely číslo	m²	Číslo parcely	Výmera		Druh pozemku	Vlastník (inš opráv. osoba) adresa (sídlo)	
		PK	KN-E	KN-C	ha	m²								ha	m²			kód
								149	DZ		1-15660	166						
								150	DZ		1-15605	1238						
								151	DZ		1-15661	243						
								152	DZ		1-22209/100	217						
								153	DZ		1-15604	907						
								154	DZ		7-680/502	16						
								155	DZ		7-679/200	43						
								156	DZ		7-474/386	11						
								157	DZ		7-474/56	33						
								158	DZ		7-474/55	11						
								159	DZ		7-474/57	78						
								160	DZ		7-461	40						
								161	DZ		7-684/200	115						
								162	DZ		7-687/300	71						
								163	DZ		7-685/200	303						
								164	DZ		7-686/100	335						
								165	DZ		7-701	125						
								166	DZ		7-688/200	37						
								167	DZ		7-684/200	47						
								168	DZ		7-689	37						
								169	DZ		7-687/200	48						
								170	DZ		7-710/300	8						
								171	DZ		7-685/200	41						
								172	DZ		7-690	29						
								173	DZ		7-686/100	51						
								174	DZ		7-463/200	8						
								175	DZ		7-691/200	369						
								176	DZ		7-688/200	506						
								177	DZ		7-684/200	552						
								178	DZ		7-692	99						
								179	DZ		7-689	520						
								180	DZ		7-687/200	709						
								181	DZ		7-710/300	108						
								182	DZ		7-685/200	596						
								183	DZ		7-690	553						
								184	DZ		7-686/100	735						
								185	DZ		1-15293/1	50						
								186	DZ		1-15293/1	62						
								187	DZ		1-15569/200	226						
								188	DZ		1-15289	2073						
								189	DZ		1-15554/500	482						
								190	DZ		1-22205/300	88						
								191	DZ		1-15287/100	161						
								192	DZ		1-15293/1	2022						
								193	DZ		1-22193/400	161						
								194	DZ		1-15291	408						
								195	DZ		1-15555	136						
								196	DZ		1-15568	15063						
								197	DZ		1-15290	8908						
								198	DZ		7-701	68						
								199	DZ		7-461	481						
								200	DZ		7-684/200	8						
								201	DZ		7-479/3	30						
								202	DZ		1-15569/200	223						
								203	DZ		7-691/200	69						
								204	DZ		7-688/200	34						
								205	DZ		7-688/200	27						
								206	DZ		7-692	33						
								207	DZ		7-693/200	3						
								208	DZ		7-689	37						
								209	DZ		7-687/200	204						
								210	DZ		7-710/300	8						
								211	DZ		7-690	40						
								212	DZ		1-15289	42						
								213	DZ		1-15554/500	89						
								214	DZ		1-22193/400	25						
								215	DZ		1-15291	282						
								216	DZ		1-15555	36						
								217	DZ		1-15568	1135						
								301	RZ		1090/1	127						
								302	RZ		1236/25	128						
								303	RZ		1236/21	250						
								304	RZ		22216/17	3						
								305	RZ		1205/15	48						
								306	RZ		15610/1	48						
								307	RZ		22192/10	22						
								308	RZ		15288/18	99						
								309	RZ		15288/82	23						
								310	RZ		15568/12	242						
								311	RZ		1-15288/200	167						
								312	RZ		15568/71	131						
								313	RZ		1-15568	7						
								314	RZ		15294/277	95						
								315	RZ		15294/9	325						
								316	RZ		1-15290	107						

VÝKAZ VÝMER (DZ, RZ)																			
Doterajší stav							Zmeny						Nový stav						
prkn. vložky		listu vlastn.		Číslo			Výmera		Druh pozemku	Diel číslo	k OBJ	m²	od parcely číslo	m²	Číslo parcely	Výmera		Druh pozemku	Vlastník (iná opráv. osoba) adresa (sídlo)
PK	LV	PK	KN-E	KN-C	ha	m²	ha	m²								kód			
											</								

VÝKAZ VÝMER (DZ, RZ)

stupeň dokumentácie : DSP

stavba : Modernizácia elektrických tratí Ružinovská radiála

katastrálne územie: Ružinov

VÝKAZ VÝMER (DZ, RZ)																		
Doterajší stav							Zmeny					Nový stav						
přkn. vložky		listu vlastn		parcely		Výmera		Druh pozemku	Diel číslo	k OBJ	m²	od parcely číslo	m²	Číslo parcely	Výmera		Druh pozemku	Vlastník (iná opráv. osoba) adresa (sídlo)
PK	LV	PK	KN-E	KN-C	ha	m²	ha								m²	kód		
Stav podľa registra C KN																		
	0			1076		792	ost.pl.	92	DZ		63							DZ - dočasný záber RZ - ročný záber
	1			1083/2		1338	zast.pl.	33	DZ		222							
	0			1083/3		744	zast.pl.	156	DZ		11							
								157	DZ		33							
								158	DZ		11							
								159	DZ		78							
	0			1083/4		320	zast.pl.	201	DZ		30							
	1			1083/5		22	zast.pl.	28	DZ		22							
	2684			1090/1	1	3562	ost.pl.	71	DZ		341							
								301	RZ		127							
	0			1128/5		3765	ost.pl.	134	DZ		117							
								135	DZ		25							
								136	DZ		13							
								137	DZ		44							
	130			1155		639	zast.pl.	48	DZ		639							
	1201			1157/15		35	ost.pl.	55	DZ		11							
	0			1157/17		4	zast.pl.	106	DZ		4							
	4563			1157/26		6	zast.pl.	82	DZ		6							
	1			1197/12		1165	zast.pl.	60	DZ		100							
	6430			1197/98		131	zast.pl.	44	DZ		129							
	6430			1197/105		2874	ost.pl.	43	DZ		355							
								323	RZ		51							
	0			1205/2		2419	ost.pl.	100	DZ		13							
	0			1205/3		2608	zast.pl.	198	DZ		68							
								199	DZ		481							
	0			1205/5		1363	ost.pl.	140	DZ		4							
	0			1205/14		40	zast.pl.	160	DZ		40							
	6430			1205/15		2980	zast.pl.	67	DZ		828							
								305	RZ		48							
	0			1205/43		3519	zast.pl.	203	DZ		69							
								204	DZ		34							
								205	DZ		27							
								206	DZ		33							
								207	DZ		3							
								208	DZ		37							
								209	DZ		204							
								210	DZ		8							
								211	DZ		40							
	2917			1205/44		448	zast.pl.	61	DZ		30							
	1			1207/23		1820	ost.pl.	331	RZ		107							
	1201			1222/8		71	zast.pl.	24	DZ		30							
	0			1222/23		1407	ost.pl.	161	DZ		115							
								162	DZ		71							
								163	DZ		303							
								164	DZ		335							
								329	RZ		24							
								330	RZ		6							
	7036			1222/24		316	ost.pl.	22	DZ		232							
	1201			1222/26		590	zast.pl.	40	DZ		397							
	1201			1222/27		328	ost.pl.	12	DZ		195							
	1201			1222/28		333	zast.pl.	16	DZ		60							
	0			1234/1		5004	ost.pl.	165	DZ		125							
								166	DZ		37							
								167	DZ		47							
								168	DZ		37							
								169	DZ		48							
								170	DZ		8							
								171	DZ		41							
								172	DZ		29							
								173	DZ		51							
	6430			1234/138		1825	ost.pl.	65	DZ		336							
	4446			1234/166		923	ost.pl.	39	DZ		59							
	2917			1234/183		475	ost.pl.	13	DZ		32							
	7523			1235/122		193	ost.pl.	8	DZ		16							
	8623			1235/127		77	zast.pl.	37	DZ		77							
	7523			1235/128		391	zast.pl.	63	DZ		90							
	7523			1235/140		40	ost.pl.	41	DZ		32							
	8823			1235/145		63	zast.pl.	78	DZ		63							
	8823			1235/146		26	zast.pl.	66	DZ		26							
	0			1236/17		139	ost.pl.	109	DZ		2							
								110	DZ		137							
	5520			1236/19		1460	ost.pl.	75	DZ		244							
	6916			1236/20		45	ost.pl.	9	DZ		45							
	6916			1236/21		1571	ost.pl.	303	RZ		250							
	1			1236/25		2950	ost.pl.	17	DZ		567							

VÝKAZ VÝMER (DZ, RZ)																	
Doteražní stav							Změny					Nový stav					
prkm. vložky		Číslo			Výměra		Druh pozemku	Diel číslo	k OBJ	m²	od parcely číslo	m²	Číslo parcely	Výměra		Druh pozemku	Vlastník (jiná oprávn. osoba) adresa (sídl.)
PK	LV	PK	KN-E	KN-C	ha	m²								ha	m²		
	0			1240/6		2496	ost.pl.	302	RZ	128							
	0			1240/226		75	zast.pl.	111	DZ	8							
								326	RZ	3							
								327	RZ	50							
								328	RZ	23							
	1201			1240/230		65	ost.pl.	324	RZ	59							
	7036			1240/347		188	zast.pl.	42	DZ	108							
	6743			1240/355		5641	ost.pl.	51	DZ	75							
								52	DZ	13							
	6743			1240/383		1669	zast.pl.	34	DZ	149							
	7523			1327/104		592	ost.pl.	25	DZ	298							
	0			3180/1		469	zast.pl.	131	DZ	10							
								132	DZ	35							
								133	DZ	7							
	1201			3184/2	1	9107	zast.pl.	68	DZ	17189							
	0			3184/3		2305	zast.pl.	141	DZ	203							
	0			3184/7		1101	zast.pl.	154	DZ	16							
								155	DZ	43							
	7868			3184/22		86	zast.pl.	84	DZ	86							
	1201			3184/23		23	zast.pl.	48	DZ	23							
	1201			3184/24		22	zast.pl.	59	DZ	22							
	1201			3184/25		48	zast.pl.	69	DZ	48							
	0			3184/88		4757	zast.pl.	112	DZ	1378							
								113	DZ	184							
								114	DZ	156							
								115	DZ	133							
								116	DZ	198							
								117	DZ	385							
								118	DZ	99							
								119	DZ	71							
								120	DZ	287							
								121	DZ	398							
								122	DZ	61							
								123	DZ	176							
								124	DZ	130							
								125	DZ	89							
								126	DZ	191							
								127	DZ	115							
								128	DZ	276							
								129	DZ	248							
								130	DZ	180							
	4446			3184/129		1218	zast.pl.	27	DZ	1218							
	6430			3184/168		5470	zast.pl.	30	DZ	5470							
	0			3184/169		4748	zast.pl.	175	DZ	369							
								176	DZ	506							
								177	DZ	552							
								178	DZ	99							
								179	DZ	520							
								180	DZ	709							
								181	DZ	108							
								182	DZ	596							
								183	DZ	553							
								184	DZ	735							
	0			3184/176		1086	zast.pl.	89	DZ	565							
								90	DZ	521							
	2917			3184/177		438	zast.pl.	79	DZ	438							
	0			3186/3		2128	zast.pl.	174	DZ	8							
	0			3186/14		12	zast.pl.	103	DZ	3							
								104	DZ	2							
								105	DZ	8							
	6430			3186/15		136	zast.pl.	38	DZ	136							
	4446			3193/24		260	zast.pl.	83	DZ	188							
	0			3193/25		8	zast.pl.	200	DZ	8							
	2951			15284/113		5411	ost.pl.	351	RZ	6							
	9231			15284/122		927	ost.pl.	320	RZ	101							
	6491			15288/18		1555	ost.pl.	308	RZ	99							
	249			15288/82		102	ost.pl.	309	RZ	23							
	1			15293/1		615	zast.pl.	7	DZ	615							
	7634			15293/4		1104	ost.pl.	5	DZ	302							
	8090			15293/9		18	zast.pl.	3	DZ	18							
	3696			15294/9		5276	ost.pl.	315	RZ	325							
	9194			15294/13	1	7831	ost.pl.	1	DZ	17831							
	2866			15294/21		3047	zast.pl.	18	DZ	193							
	2866			15294/22		6935	zast.pl.	10	DZ	236							
	9194			15294/23		277	ost.pl.	70	DZ	8							
	2866			15294/24	1	274	ost.pl.	2	DZ	7298							
								15	DZ	358							
	2866			15294/26		2583	zast.pl.	87	DZ	16							
	0			15294/37		1609	ost.pl.	212	DZ	42							
								213	DZ	89							
								214	DZ	25							
								215	DZ	282							

VÝKAZ VÝMER (DZ, RZ)																	
Doterajší stav										Zmeny				Nový stav			
přkn. vločky		Číslo			Výměra		Druh pozemku	Diel číslo	k OBJ	m²	od parcely číslo	m²	Číslo parcely	Výměra		Druh pozemku	Vlastník (iná opráv. osoba) adresa (sídlo)
PK	LV	PK	KN-E	KN-C	ha	m²								ha	m²		
	2710			15294/78	2277	ost.pl.		216	DZ	36							
	3171			15294/87	1890	ost.pl.		217	DZ	1135							
								339	RZ	78							
								4	DZ	305							
	9081			15294/179	733	ost.pl.		336	RZ	570							
	7634			15294/184	449	ost.pl.		335	RZ	8							
	9082			15294/185	130	ost.pl.		6	DZ	158							
	9081			15294/187	406	ost.pl.		338	RZ	119							
	3696			15294/277	109	zast.pl.		337	RZ	22							
	2866			15294/288	2023	ost.pl.		314	RZ	95							
	2866			15294/289	2211	ost.pl.		319	RZ	75							
	1201			15568/4	4652	ost.pl.		36	DZ	1699							
	0			15568/6	324	ost.pl.		74	DZ	171							
	1201			15568/12	1	690	ost.pl.	91	DZ	180							
								88	DZ	42							
	1201			15568/14	1	5132	ost.pl.	310	RZ	242							
								85	DZ	91							
								86	DZ	986							
	1201			15568/36	988	ost.pl.		81	DZ	63							
	1201			15568/37	269	ost.pl.		62	DZ	17							
	1201			15568/38	8553	ost.pl.		56	DZ	686							
	0			15568/59	925	ost.pl.		311	RZ	167							
	1201			15568/66	846	zast.pl.		57	DZ	747							
	1201			15568/67	845	zast.pl.		49	DZ	845							
	1201			15568/71	4940	ost.pl.		20	DZ	35							
								21	DZ	638							
	1201			15600/4	1	5516	ost.pl.	312	RZ	131							
	1			15610/1	1	6378	ost.pl.	53	DZ	1922							
								54	DZ	946							
								306	RZ	48							
								322	RZ	130							
	0			15610/2	75	ost.pl.		349	RZ	38							
								101	DZ	49							
	7868			15610/4	614	ost.pl.		350	RZ	8							
	1			15650/4	1524	ost.pl.		348	RZ	20							
	0			15659/2	130	ost.pl.		31	DZ	99							
	0			15659/3	544	ost.pl.		93	DZ	43							
								138	DZ	139							
	5408			15662/1	7507	ost.pl.		139	DZ	2							
	1			15662/2	1133	zast.pl.		58	DZ	200							
	1			15662/4	3018	ost.pl.		76	DZ	305							
	0			15662/5	628	ost.pl.		32	DZ	302							
								107	DZ	47							
								108	DZ	221							
	2710			15680/23	2475	zast.pl.		334	RZ	24							
	6473			15680/45	2988	zast.pl.		333	RZ	69							
	1201			15681/2	5721	záhrada		332	RZ	21							
	326			22192/10	5695	zast.pl.		307	RZ	22							
	326			22205/1	6422	zast.pl.		29	DZ	149							
	0			22213/1	1	8609	zast.pl.	94	DZ	38							
								95	DZ	81							
								96	DZ	748							
								97	DZ	41							
								98	DZ	61							
								99	DZ	1							
	1201			22213/5	828	zast.pl.		35	DZ	201							
	1201			22213/6	1741	ost.pl.		26	DZ	720							
	0			22213/8	816	ost.pl.		102	DZ	482							
	1201			22213/16	1876	ost.pl.		11	DZ	385							
	1201			22213/24	493	zast.pl.		64	DZ	58							
	0			22213/25	223	zast.pl.		202	DZ	223							
	7868			22213/27	154	ost.pl.		23	DZ	82							
	326			22215/2	3434	zast.pl.		45	DZ	1460							
	326			22216/6	4677	zast.pl.		77	DZ	29							
	326			22216/17	1686	zast.pl.		50	DZ	39							
								304	RZ	3							
	326			22216/18	2180	zast.pl.		47	DZ	26							
	326			22218/11	1708	zast.pl.		73	DZ	152							
								347	RZ	35							
	326			22218/12	1102	zast.pl.		325	RZ	24							
	326			22218/13	3029	zast.pl.		14	DZ	136							
	1201			22850/2	3634	zast.pl.		19	DZ	3634							
	0			22850/3	8119	zast.pl.		142	DZ	1275							
								143	DZ	313							
								144	DZ	730							
								145	DZ	67							
								146	DZ	665							
								147	DZ	1080							
								148	DZ	1219							
								149	DZ	166							
								150	DZ	1238							
								151	DZ	243							

Doterajší stav							VÝKAZ VÝMER (DZ, RZ)					Nový stav					
přín. vložky		Číslo			Výmera		Druh pozemku	Diel číslo	k OBJ	m²	od parcely číslo	m²	Číslo parcely	Výmera		Druh pozemku	Vlastník (iná opráv. osoba) adresa (sídlo)
PK	LV	PK	KN-E	KN-C	ha	m²								ha	m²		
	1201 0			22850/4 22850/5	4	266	zast.pl. zast.pl.	152 153 72 185 186 187 188 189 190 191 192 193 194 195 196 197 313 316 317 318 321 341 342 343 344 345 346 80 340	DZ DZ DZ DZ DZ DZ DZ DZ DZ DZ DZ DZ DZ DZ DZ DZ RZ RZ RZ RZ RZ RZ RZ RZ RZ RZ RZ DZ RZ	217 907 119 50 62 226 2073 482 88 161 2022 161 408 136 15063 8908 7 107 363 4 23 2 59 107 303 20 88 29 6							
	2951			22850/20	179		ost.pl.										
								1 2 3 4 5 6 7 8 9 10 11 12 13 14 15 16 17 18 19 20 21 22 23 24 25 26 27 28 29 30 31 32 33 34 35 36 37 38 39 40 41 42 43 44 45 46 47 48 49 50 51 52	DZ DZ								

VÝKAZ VÝMER (DZ, RZ)														
Doterajší stav					Zmeny					Nový stav				
Číslo		Výmera	Druh pozemku	Diel číslo	k OBJ	m²	od parcely číslo	m²	Číslo parcely	Výmera		Druh pozemku	Vlastník (iná opráv. osoba) adresa (sídlo)	
pkzn. vložky	listu vlastn.									parcely	ha			m²
PK	LV	PK	KN-E	KN-C	ha	m²								
							53 DZ	15600/4	1922					
							54 DZ	15610/1	946					
							55 DZ	1157/15	11					
							56 DZ	15568/38	686					
							57 DZ	15568/66	747					
							58 DZ	15662/1	200					
							59 DZ	3184/24	22					
							60 DZ	1197/12	100					
							61 DZ	1205/44	30					
							62 DZ	15568/37	17					
							63 DZ	1235/128	90					
							64 DZ	22213/24	58					
							65 DZ	1234/138	336					
							66 DZ	1235/146	26					
							67 DZ	1205/15	828					
							68 DZ	3184/2	17189					
							69 DZ	3184/25	48					
							70 DZ	15294/23	8					
							71 DZ	1090/1	341					
							72 DZ	22850/4	119					
							73 DZ	22218/11	152					
							74 DZ	15568/4	171					
							75 DZ	1236/19	244					
							76 DZ	15662/2	305					
							77 DZ	22216/8	29					
							78 DZ	1235/145	63					
							79 DZ	3184/177	438					
							80 DZ	22850/20	29					
							81 DZ	15568/36	63					
							82 DZ	1157/26	6					
							83 DZ	3193/24	188					
							84 DZ	3184/22	86					
							85 DZ	15568/14	91					
							86 DZ	15568/14	986					
							87 DZ	15294/26	16					
							88 DZ	15568/12	42					
							89 DZ	3184/176	565					
							90 DZ	3184/176	521					
							91 DZ	15568/6	180					
							92 DZ	1076	63					
							93 DZ	15659/2	43					
							94 DZ	22213/1	38					
							95 DZ	22213/1	81					
							96 DZ	22213/1	748					
							97 DZ	22213/1	41					
							98 DZ	22213/1	61					
							99 DZ	22213/1	1					
							100 DZ	1205/2	13					
							101 DZ	15610/2	49					
							102 DZ	22213/8	482					
							103 DZ	3186/14	3					
							104 DZ	3186/14	2					
							105 DZ	3186/14	8					
							106 DZ	1157/17	4					
							107 DZ	15662/5	47					
							108 DZ	15662/5	221					
							109 DZ	1236/17	2					
							110 DZ	1236/17	137					
							111 DZ	1240/6	8					
							112 DZ	3184/88	1378					
							113 DZ	3184/88	184					
							114 DZ	3184/88	156					
							115 DZ	3184/88	133					
							116 DZ	3184/88	198					
							117 DZ	3184/88	385					
							118 DZ	3184/88	99					
							119 DZ	3184/88	71					
							120 DZ	3184/88	287					
							121 DZ	3184/88	398					
							122 DZ	3184/88	61					
							123 DZ	3184/88	176					
							124 DZ	3184/88	130					
							125 DZ	3184/88	89					
							126 DZ	3184/88	191					
							127 DZ	3184/88	115					
							128 DZ	3184/88	276					
							129 DZ	3184/88	248					
							130 DZ	3184/88	180					
							131 DZ	3180/1	10					
							132 DZ	3180/1	35					
							133 DZ	3180/1	7					
							134 DZ	1128/5	117					

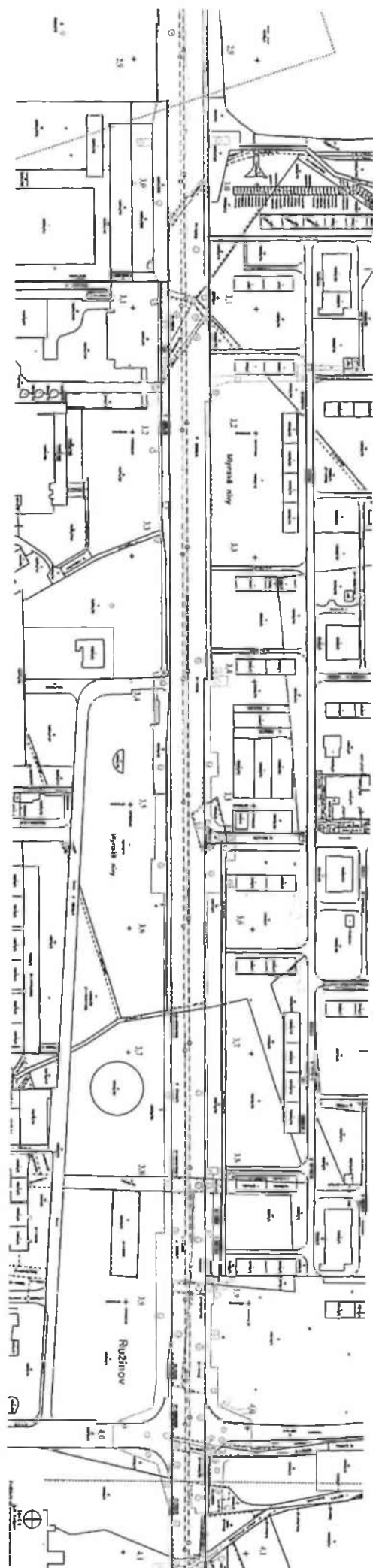
Doterajší stav								VÝKAZ VÝMER (DZ, RZ)					Nový stav				
Číslo					Výmera		Druh pozemku	Změny					Číslo parcely	Výmera		Druh pozemku	Vlastník (jiná oprávn. osoba) adresa (sídlo)
přkn. vložky	listu vlastn.	parcely						Dleč číslo	k OBJ	m²	od parcely číslo	m²					
PK	LV	PK	KN-E	KN-C	ha	m²							ha	m²	kód		
								135	DZ		1128/5	25					
								136	DZ		1128/5	13					
								137	DZ		1128/5	44					
								138	DZ		15659/3	139					
								139	DZ		15659/3	2					
								140	DZ		1205/5	4					
								141	DZ		3184/3	203					
								142	DZ		22850/3	1275					
								143	DZ		22850/3	313					
								144	DZ		22850/3	730					
								145	DZ		22850/3	67					
								146	DZ		22850/3	665					
								147	DZ		22850/3	1080					
								148	DZ		22850/3	1219					
								149	DZ		22850/3	166					
								150	DZ		22850/3	1238					
								151	DZ		22850/3	243					
								152	DZ		22850/3	217					
								153	DZ		22850/3	907					
								154	DZ		3184/7	16					
								155	DZ		3184/7	43					
								156	DZ		1083/3	11					
								157	DZ		1083/3	33					
								158	DZ		1083/3	11					
								159	DZ		1083/3	78					
								160	DZ		1205/14	40					
								161	DZ		1222/23	115					
								162	DZ		1222/23	71					
								163	DZ		1222/23	303					
								164	DZ		1222/23	335					
								165	DZ		1234/1	125					
								166	DZ		1234/1	37					
								167	DZ		1234/1	47					
								168	DZ		1234/1	37					
								169	DZ		1234/1	48					
								170	DZ		1234/1	8					
								171	DZ		1234/1	41					
								172	DZ		1234/1	29					
								173	DZ		1234/1	51					
								174	DZ		3186/3	8					
								175	DZ		3184/169	369					
								176	DZ		3184/169	506					
								177	DZ		3184/169	552					
								178	DZ		3184/169	99					
								179	DZ		3184/169	520					
								180	DZ		3184/169	709					
								181	DZ		3184/169	108					
								182	DZ		3184/169	596					
								183	DZ		3184/169	553					
								184	DZ		3184/169	735					
								185	DZ		22850/5	50					
								186	DZ		22850/5	62					
								187	DZ		22850/5	226					
								188	DZ		22850/5	2073					
								189	DZ		22850/5	482					
								190	DZ		22850/5	88					
								191	DZ		22850/5	161					
								192	DZ		22850/5	2022					
								193	DZ		22850/5	161					
								194	DZ		22850/5	408					
								195	DZ		22850/5	136					
								196	DZ		22850/5	15063					
								197	DZ		22850/5	8908					
								198	DZ		1205/3	68					
								199	DZ		1205/3	481					
								200	DZ		3193/25	8					
								201	DZ		1083/4	30					
								202	DZ		22213/25	223					
								203	DZ		1205/43	69					
								204	DZ		1205/43	34					
								205	DZ		1205/43	27					
								206	DZ		1205/43	33					
								207	DZ		1205/43	3					
								208	DZ		1205/43	37					
								209	DZ		1205/43	204					
								210	DZ		1205/43	8					
								211	DZ		1205/43	40					
								212	DZ		15294/37	42					
								213	DZ		15294/37	89					
								214	DZ		15294/37	25					
								215	DZ		15294/37	282					
								216	DZ		15294/37	36					

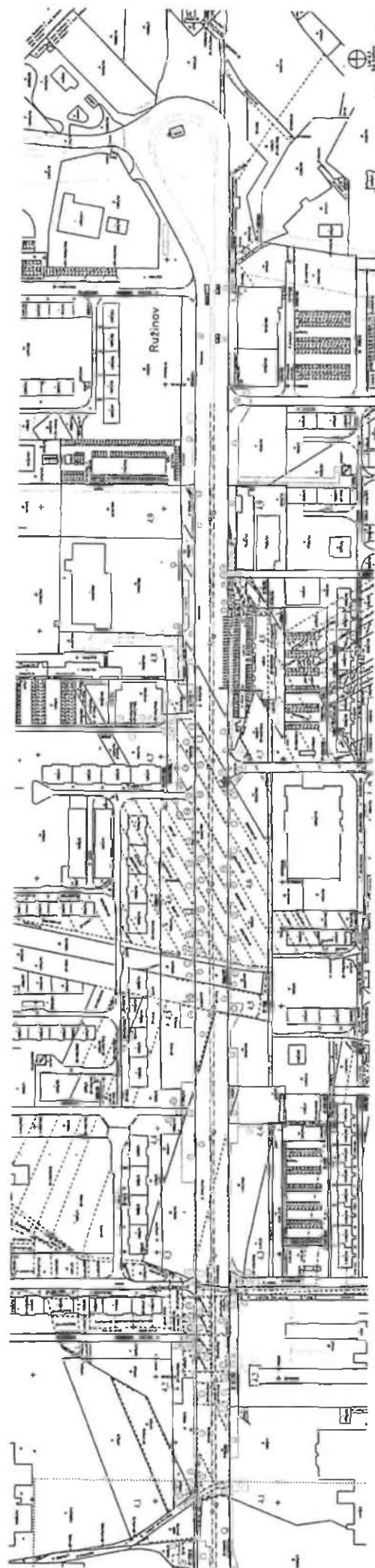
VÝKAZ VÝMER (DZ, RZ)																	
Doterajší stav							Zmeny						Nový stav				
přkn. vločky	listu vlastn.	Číslo			Výmera		Druh pozemku	Diel číslo	k OBJ	m²	od parcely číslo	m²	Číslo parcely	Výmera		Druh pozemku	Vlastník (iná opráv. osoba) adresa (sídlo)
		parcely	ha	m²										ha	m²		
PK	LV	PK	KN-E	KN-C	ha	m²											
								217	DZ		15294/37	1135					
								301	RZ		1090/1	127					
								302	RZ		1236/25	128					
								303	RZ		1236/21	250					
								304	RZ		22216/17	3					
								305	RZ		1205/15	48					
								306	RZ		15610/1	48					
								307	RZ		22192/10	22					
								308	RZ		15288/18	99					
								309	RZ		15288/82	23					
								310	RZ		15568/12	242					
								311	RZ		15568/59	167					
								312	RZ		15568/71	131					
								313	RZ		22850/5	7					
								314	RZ		15294/277	95					
								315	RZ		15294/9	325					
								316	RZ		22850/5	107					
								317	RZ		22850/5	363					
								318	RZ		22850/5	4					
								319	RZ		15294/288	75					
								320	RZ		15284/122	101					
								321	RZ		22850/5	23					
								322	RZ		15610/1	130					
								323	RZ		1197/105	51					
								324	RZ		1240/230	59					
								325	RZ		22218/12	24					
								326	RZ		1240/226	3					
								327	RZ		1240/226	50					
								328	RZ		1240/226	23					
								329	RZ		1222/23	24					
								330	RZ		1222/23	6					
								331	RZ		1207/23	107					
								332	RZ		15681/2	21					
								333	RZ		15680/45	69					
								334	RZ		15680/23	24					
								335	RZ		15294/179	8					
								336	RZ		15294/87	570					
								337	RZ		15294/187	22					
								338	RZ		15294/186	119					
								339	RZ		15294/78	78					
								340	RZ		22850/20	6					
								341	RZ		22850/5	2					
								342	RZ		22850/5	59					
								343	RZ		22850/5	107					
								344	RZ		22850/5	303					
								345	RZ		22850/5	20					
								346	RZ		22850/5	88					
								347	RZ		22218/11	35					
								348	RZ		15610/4	20					
								349	RZ		15610/1	38					
								350	RZ		15610/2	8					
								351	RZ		15284/113	6					
Spolu							39	4181			135204		135204		13	5204	




Podklady na uzatváranie nájomných zmlúv
k.ú. Ružinov
List č. 1







THE
UNITED STATES OF AMERICA
DEPARTMENT OF THE INTERIOR
BUREAU OF LAND MANAGEMENT
WASHINGTON, D. C. 20250



THE
UNITED STATES OF AMERICA
DEPARTMENT OF THE INTERIOR
BUREAU OF LAND MANAGEMENT
WASHINGTON, D. C. 20250